

ПУТЕВОДИТЕЛЬ

по **Восточному
Казахстану**



Ещё удобней,
чем в интернете!

Восточный Казахстан - Жемчужина Великой степи	4
Паспорт Восточно-Казахстанской области	6
7 причин посетить Восточный Казахстан	8



#welcome2eastkazakhstan

Этнотуризм

Казахские традиции	14
Этикет по-казахски	15
Устройство юрты	17
Наурыз	18
Кумыс	20
Дома дружбы	22
Этнодеревня	23
Народные игры	25
Село Поперечное	28



#activityVko

Активный туризм

Пеший туризм	32
Альпинизм	33
Велотуризм	33
Автотуры	33
Вертолётные прогулки	33
Прыжки с парашютом	34
Конный туризм	34
Рафтинг	35
Дайвинг	35
Горнолыжный туризм	36



#healthVko

Оздоровительный туризм

Бальнеология	40
Рахмановские ключи	42
Пантолечение	44
Мёд (Сладкая жизнь).....	47



#mysteryVko

Сакральный туризм

Жидебай-Борили	50
Коныр-Аулие	52
Ыргызбай	54
Енлик-Кебек	55
Козы-Корпеш и Баян-Сулу	56
Ак-Баур	58
Кушикбай батыр	60
Святой ключ	61



#trophyVko

Охота и рыбалка

Охота	64
Рыбалка	70

#seaVko



Алаколь	78
Бухтарминское водохранилище	82
Сибинские озёра	84
Дубыгалинское озеро	86
Шульбинское водохранилище	88
Озеро Шыбындыколь	89

Пляжный туризм

#natureVko



Белуха	92
Киин-Кериш	94
Ашутас	96
Катон-Карагай	98
Семей орманы	101
Маркаколь	102
Западно-Алтайский заповедник	105

Экотуризм

#historyVko



Шиликты	110
Берельские курганы	112
Елеке Сазы	114
Аблайкит	116
Петроглифы	118

Археологический туризм

#tehnovko



Национальный ядерный центр	122
Музей казахстанских атомщиков	126

Технотуризм

#cityVko



Усть-Каменогорск	130
Музеи Усть-Каменогорска	134
Левобережный комплекс.....	135
Парк «Жастар»	138
Шёлковый путь	140
Семей	142
Музей «Алаш»	146
Риддер	148

Городской & культурно- познавательный туризм

#routeVko



Турооператоры	151
Туры из Усть-Каменогорска и Семей	152

Турмаршруты

#directoryVko



Восточные сувениры	164
Полезные телефоны	168
Миграционные правила	174
Выходные данные	176

Справочник путешественника

Восточный Казахстан - *Жемчужина Великой степи*

Нурсултан НАЗАРБАЕВ:
«Восточный Казахстан – яркая жемчужина страны...
Благословенная земля, родившая и воспитавшая плеяду
великих людей».




История

Благодатные земли Восточного Казахстана издревле привлекали человека. Предгорья Алтая хранят неисчислимые свидетельства пребывания его здесь с незапамятных времен. Недавние археологические раскопки в Берели, Шиликты и Елеке Сазы позволили расширить наши знания о великом наследии предков. Уже в ту пору люди пользовались седлами, добывали золото, делали из него великолепные украшения. Новые артефакты подтверждают научную гипотезу о том, что именно здесь зарождался сакский звериный стиль в искусстве. Все это свидетельствует о высоком уровне кочевой цивилизации, вселяет чувство гордости за великое наследие предков.



География

Обширная территория в самом центре Евразии вобрала в себя первозданную красоту сибирской тайги, азиатских пустынь и степей. Богаты местные флора и фауна.



Местные гиды не преминут указать, что на территории Восточного Казахстана могла бы уместиться вся Великобритания или две Греции, и именно здесь расположен так называемый «полюс континентальности» – точка, равноудаленная от всех океанов. Отмечена она рядом с Домом-музеем великого казахского поэта Абая.



Природа и климат

Восточно-Казахстанская область включает в себя практически все ландшафтные зоны. Северную и восточную часть территории области занимают предгорья и хребты Западного, Центрального и Южного Алтая, в недрах которого содержатся богатейшие запасы цветных, драгоценных и редкоземельных металлов.

Климат области резко континентальный, с большой амплитудой суточных, сезонных и среднегодовых колебаний температуры воздуха – от -40° до $+40^{\circ}\text{C}$. Наиболее холодные месяцы – январь и февраль. Самый теплый месяц – июль.



Этносы

Восточный Казахстан – это еще и наглядный пример того, как этническое разнообразие стало фактором дружбы и добрососедства. Глава государства Нурсултан Назарбаев всегда говорит о том, что национальное единство было и остается величайшей ценностью и стратегическим выбором Казахстана, что история независимости страны – это летопись дружбы всех этносов.

Многие инициативы в сфере межэтнического диалога берут начало в Восточном Казахстане. Именно здесь были созданы первый Дом дружбы и первая этнодеревня.




Инфраструктура

Восточный Казахстан занимает первое место в республике по количеству (**523**) мест для размещения туристов, здесь одновременно могут остановиться более **29259** гостей.

Разработаны **23** туристических маршрута по сакральным местам Восточного Казахстана.

В помощь туристам разработан аудиогид «Тарихи Жол», куда вошли **40** сакральных объектов региона.





ПАСПОРТ ВОСТОЧНО-КАЗАХСТАНСКОЙ ОБЛАСТИ



площадь **283 226** кв.км



1 395 324

численность населения области

казахи - 60,04%, русские - 36,50%, татары - 1,19%, немцы - 0,94%, украинцы - 0,30% и др.

Область образована в 1932 году, в 1997 году в ее состав включена Семипалатинская область.

Восточно-Казахстанская область расположена на северо-востоке Казахстана, в бассейне верхнего Иртыша, включая казахстанскую часть Алтая и восточную часть Казахского мелкосопочника - Сарыарки. Соседние регионы: Алматинская, Карагандинская и Павлодарская области Казахстана, Алтайский край Российской Федерации, КНР.

Восточный Казахстан - крупнейший промышленный, энергетический и культурный регион Республики Казахстан.

Ведущие отрасли промышленности: цветная металлургия, машиностроение, приборостроение, горнодобывающая, энергетическая, строительная, лесная, деревообрабатывающая, легкая и пищевая.





Природа:

Соседствуют степной, пустынный и горно-таежный ландшафты. На западе - равнины Прииртышья, на востоке - Алтайские горы (наивысший пик гора Белуха - 4509 м).




Более 1200 рек и 2000 озер. Главной рекой является Иртыш. Крупные озера: Зайсан, Маркаколь, Алаколь.























Климат:

От умеренно-континентального до резко-континентального (от -40°C до +40°C)



Расстояние от Усть-Каменогорска до Астаны - 1038 км   
до Алматы - 1087 км

Расстояние до основных туристских объектов:

- 128 км** Усть-Каменогорск - Риддер  
- 200 км** Усть-Каменогорск - Западно-Алтайский заповедник 
- 45 км** Риддер - Западно-Алтайский заповедник 
- 218 км** Усть-Каменогорск - Семей 
- 101 км** Усть-Каменогорск - Бухтарминское водохранилище 
- 450 км** Усть-Каменогорск - Рахмановские ключи 
- 480 км** Усть-Каменогорск - гора Белуха 
- 330 км** Усть-Каменогорск - Катон-Карагайский национальный природный парк 
- 446 км** Усть-Каменогорск - Маркакольский заповедник 
- 220 км** Усть-Каменогорск - Курчум 
- 115 км** Курчум - Киин-Кериш 
- 460 км** Усть-Каменогорск - Зайсан  
- 38 км** Усть-Каменогорск - Ак-Баур 
- 84 км** Усть-Каменогорск - Сибинские озера 
- 612 км** Усть-Каменогорск - озеро Алаколь 
- 135 км** Урджар - озеро Алаколь 
- 477 км** Усть-Каменогорск - Урджар  



7 причин

ПОСЕТИТЬ

Восточный Казахстан



Увидеть
первозданную
природу

На территории Восточно-Казахстанской области расположены **Западно-Алтайский** и **Маркакольский** заповедники, **Катон-Карагайский национальный природный парк**, **Национальный природный парк «Тарбагатай»**. В них произрастает более 3500 видов растений, из них 100 видов лекарственных трав.



Здесь сосредоточены свыше 70% промышленных запасов леса республики. На территории области обитают порядка **489** видов животных и **37** видов рыб.

Благодаря ландшафтному и биологическому разнообразию территория казахстанского Алтая входит в 200 приоритетных глобальных экологических регионов мира, определенных международной организацией WWF (Всемирный фонд природы)



Огромные сокровища хранит земля Восточного Казахстана. Для любителей истории останутся незабываемыми поездки в Шиликты, Ак-Баур и Берельскую долину, которую также называют Царской. Там можно увидеть, как жили легендарные саки, которых считают предками казахов.

2 Прикоснуться к истории

Берельские артефакты по своей значимости не уступают сокровищам Трои.

На востоке Казахстана действуют **19 пантолечебниц** – ведь это единственный в стране регион, в котором развито **мараловодство**. Пантолечение омолаживает организм, восстанавливает работу поджелудочной железы, пищеварительной, кровеносной половой и нервной систем.

3 Обрести молодость



Поголовье маралов и оленей составляет **10120** голов.



4

Покататься на горных лыжах



5



Позагорать и искупаться



Около **40%** поверхностных водных запасов Казахстана сосредоточены в Восточно-Казахстанской области. Пляжный туризм динамично развивается на побережьях Бухтарминского водохранилища и Сибинских озерах, где построены сотни баз отдыха, а побережье озера Алаколь входит в ТОП-10 лучших курортов Казахстана.



Бывший Семипалатинский испытательный ядерный полигон - первый и один из крупнейших ядерных полигонов в бывшем СССР. Сегодня все более популярным становится туристский маршрут в город Курчатов, на берег единственного в мире Атомного озера, созданного с помощью направленного ядерного взрыва на тер-

Природно-географические условия Восточного Казахстана просто созданы для любителей активного летнего отдыха. Конные и пешие маршруты, интереснейшие велосипедные и вертолетные туры ждут как начинающих, так и опытных туристов. А настоящим профессионалов-альпинистов со всего мира манят величественные горы. Для любителей сплава по

Добро пожаловать в **Восточный Казахстан** - край, который называют второй Швейцарией, а Нурсултан Назарбаев сравнил его с яркой жемчужиной! Вы будете наслаждаться



Увидеть
ядерный
полигон

ритории бывшего Семипалатинского ядерного полигона.

В некогда секретном Курчатове ученые Национального ядерного центра РК теперь работают над реализацией международного мегапроекта по освоению управляемого термоядерного синтеза ITER, который называют также «солнцем в лабораторных условиях».



Зарядиться
бодростью

горным рекам открыты поистине безграничные возможности: в области насчитывается **1200** рек.

здесь ослепительной красотой природы, чувствовать свободу и видеть, как в мире и согласии на этой благодатной земле живут люди самых разных национальностей.



Конституция –
ері
Конституция
К

ЭТНО туризм

Қазақстанның өмірінің негізі!
– основа процв
азахстана!

Для этнографического туризма в Восточном Казахстане созданы наилучшие условия. Здесь в мире и согласии живут представители самых разных этносов. Именно в Усть-Каменогорске первым в республике появился Дом дружбы. Создана уникальная этнодеревня, единственная в Казахстане.

Это значит, что можно увидеть настоящую и прошлую жизнь народа, познакомиться с его традициями, обрядами, культурой и творчеством.

Для любителей этнотуризма все большую популярность приобретают сельские туры, мастер-классы и фольклорные фестивали.



КАЗАХСКИЕ ТРАДИЦИИ

Туристским Эльдорадом можно считать Казахстан уже потому, что одной из самых почитаемых здесь традиций является гостеприимство.

Казахский народ свято чтит унаследованные от предков обычаи. С глубокой древности действует неофициальный закон, предписывающий встречать гостя как посланника Бога. Самое вкусное казахи всегда приберегали для гостей. Во все времена степняки делали все возможное, чтобы угодить гостю. Поэтому каждый путник, отправляясь в дорогу, знал, что его радушно встретят в любом уголке казахской земли, а если он еще и благую весть принесет в дом, то получит от хозяев ценный подарок. Этот обычай называется *сүйінші (süiınshi)*.

Да, казахи гостеприимный народ. Гостя радушно встречают, усаживают на почетное место - *төр (tór)*, угощают самым лучшим, что есть в доме. Гостю подают *қымыз (qymyz)*, *шұбат (shubat)* или *айран (airan)*, затем - чай с молоком или сливками, *бауырсақ (baúyr-saq)*, изюм, *ірімшік (irimshik)*, *құрт (qurt)*.



Казы,
жая

После этого следуют *қазы (qazy)*, *шұжық (shujyq)*, *жал-жая (jal-jaya)*, *сүр ет (súr et)*, *қарма (qarta)*, *қабырға (qabyrǵa)*.

Украшением любого дастархана всегда считался *асылған ет (asylǵan et)* – мясо по-казахски. Отварное мясо барана обычно подается большими неразделанными кусками. Гость режет мясо и угощает каждого лакомыми кусочками: тазовые кости и голень отдает старикам, грудинку - зятю или невестке и т.д. Самому почетному гостю хозяин преподносит приготовленную особым способом голову барана.





Гость должен разделить голову, соблюдая определенный ритуал, в котором сказывается древний обычай уважительного отношения к гостям, старикам, детям, близким и дальним родственникам. В наше время застолье во многом изменило

формы, но не утратило древних законов гостеприимства. Напротив, границы его раздвинулись: за дастарханом теперь собираются не только казахи, но и многочисленные гости, живущие в большой многонациональной республике: русские, белорусы, татары, украинцы, узбеки, немцы, уйгуры, дунгане, корейцы.

ДЕЛИМ ГОЛОВУ БАРАНА, или

ЭТИКЕТ ПО-КАЗАХСКИ

Одно ухо, обычно левое, почётный гость отрезает и оставляет себе, что значит «Я уважаю Вас и прислушиваюсь к Вам». Другое отдают детям или юношам со словами: «Слушай взрослых, воспринимай правильно, пусть твои уши собирают накопленное предками!»

Углы и полости рта дают мужчинам среднего возраста, начальникам, говоря: «Будь уважаем, будь речист, чтобы слушал тебя народ!»

Кожу на лобной части дают лидерам и говорят: «Умей выстоять против трудностей, ты создан для хороших дел, пусть тебе сопутствует успех!»

Затылочную часть - состоятельным людям со словами: «Будь опорой народа, не отказывайся в трудностях помочь!»

Глаза (удалив несъедобный зрачок) отдают мужчине и говорят: «Будь зорким глазом народа, не допускающим плохое, не упускающим хорошее!» Нельзя предлагать женщине – это непристойно.



Нёбо берется в руки, и им поочередно ударяют по раскрытым ладоням девушек или юношей. Кто ухватил нёбо, закрыв ладони, получает пожелание стать певцом или акыном.

Язык делят на несколько частей, дают женщинам - от бабушки до маленьких девочек: «Пусть характер будет мягким, работа спорится, язык как мёд струится, уважайте стар и млад!»

Гость также отрезает **опаленную кожу** головы и кладет в чашу с бульоном, остальное разрезает на мелкие кусочки и кладет в основное блюдо с мясом (к тому времени порезанным самим хозяином).

По окончании трапезы один из детей хозяев (чаще мальчик) просит благословения со словами: «Иляемин». Благословение дает почётный гость, разрезавший голову, желает здоровья, счастья и достатка. Затем остатки мяса убирают, гости моют руки, после чего подаётся чай.



ОХОТА С БЕРКУТАМИ

Крылья Великой степи

Европейские туристы давно очарованы древними традициями номадов. Особенно популярной считается охота с беркутами.



Чтобы увидеть эти зрелищные **состязания казахских беркутчи**, нужно приехать в Урджарский район, где ежегодно проходят чемпионаты охотников с ловчими птицами.

Во время соревнований беркуты ловят зайцев, лис, голубей и ворон. Ускользнуть от беркута практически невозможно.

Атакуя, сокол, к примеру, развивает скорость до 100 километров в час.

В Урджаре действует клуб беркутчи. Эти люди утверждают, что союз человека и птицы - это союз равных, намекая на то, что рано или поздно беркута придется отпустить на волю...

Согласно традиции, которая называется **ат мингизип, шабан жабу** (*at mingizip, shaban jabý*), дорогой гость, очень уважаемый человек, посетивший аул, в знак признания его заслуг получает в подарок от местных жителей коня и дорогой чапан. Уважительное отношение к старшим – это еще одна замечательная черта казахского народа. С малых лет ребенка учат уважать старших.

Асар (*asar*) – это традиция взаимопомощи, когда семья, у которой возникла необходимость выполнить спешную и тяжелую работу, зовет на помощь родственников, друзей и соседей, а по окончании дела накрывает для них богатый стол. **Той дастархан** (*toi dastarhan*) - особая форма торжества, когда кроме застолья проводятся спортивные, музыкальные, песенные состязания, **айтысы**

(*aitys*) и скачки. Слезы умиления обычно выступают у свидетелей обычая **тұсаукесер** (*tusaýkeser*) – разрезания пут. Проводится он в день, когда ребенок сделал свои первые шаги. В юрту приглашают самого старого и уважаемого в ауле человека, который должен перерезать веревочки, опутывающие ножки ребенка. Делается это для того, чтобы в будущем малыш мог красиво ходить и быстро бегать.

Яркое зрелище и незабываемые впечатления подарят традиционные казахские игры и соревнования: **бәйге** (*báige*) – конные скачки, **қыз қуу** (*qyz qúý*) – погоня за девушкой, **көкпар** (*kókpár*) – борьба всадников за тушу козла, **қазақша күрес** (*qazaqsha kúres*) – казахская борьба, **тоғызқұмалақ** (*toǵyzqumalaq*) – настольная игра, **асық** (*asyq*) – игра бараньими косточками на площадке.



Юрта -

переносное каркасное жилище с войлочным покрытием. С юртой была связана вся жизнь казаха. Шанырақ был семейной реликвией, передавался из поколения в поколение, «қара шаңырақ» (qara shañyraq) (отцовский дом) почитался сыновьями особо.

1. Кереге (kerege) - раздвижные решётчатые стены
2. Шаңырақ (shañyraq) - конструктивный элемент, увенчивающий купол юрты в виде решётчатой крестовины
3. Уық (úyq) - купольные жерди, поддерживающие шанырақ
4. Сықырлауық (syqyrлауық) - двустворчатые двери юрты
5. Киіз (kiiz) - войлок, накрывающий конструкцию юрты

6. Ошақ (oshaq) - место для разведения огня, приготовления пищи
7. Дастарқан (dastarhan) - обеденная зона
8. Үй иесінің орны (úı iesiniń orny) - место хозяина
9. Жастар орны (jastar orny) - место молодых
10. Сандық (sandyq) - сундук с корпешками
11. Үйге керек-жарақтар орны (úige kerek-jaraqtar orny) - место хранения домашней утвари
12. Жегу сайман орны (jegú saiman orny) - место хранения сбруи
13. Көрпешелер (kórpesheler) - лоскутные одеяла, стелющие поверх войлочного ковра

Традиция оказалась одной из составляющих девиза Казахстана во время председательства в ОБСЕ (девиз включал 4 понятия, каждое из которых начиналось на букву «Т»: «**trust**» (доверие), «**tradition**» (традиция), «**transparency**» (прозрачность, открытость) и «**tolerance**» (терпимость). На этих же принципах базируется Доктрина национального единства.

В Казахстане поддерживаются не только казахские традиции, но и традиции других этносов. 1 марта 1995 года по инициативе Президента Нурсултана Назарбаева

была создана Ассамблея народа Казахстана, важнейшей задачей которой является всестороннее развитие национальных культур, языков и традиций.



Наурыз (Naýryz) – это один из самых долгожданных праздников в Казахстане, он считается праздником весны, солнечного света, обновления, любви и счастья. Люди ждут Наурыз с нетерпением, а отмечают с большой радостью. Потому что заканчивается зима, день и ночь сравниваются - и начинается весна!

У Наурыза очень длинная история. Испокон веков казахский народ праздновал его приход. Люди ходили друг к другу в гости, прощали обиды, сажали деревья,

очищали дома и готовились к лету.

Ключевым моментом праздника считается появление на площади седобородого Қыдыр Ата (Qydyr Ata) - персонажа казахской мифологии, приносящего в каждый дом достаток и благополучие. Умудренный старец желает всем гостям Наурыза здоровья, мира и благоденствия.

В этот день гостей угощают традиционным праздничным блюдом наурыз көже (naýryz kóje). У каждой хозяйки есть свой секрет его приготовления.

Празднование Наурыза в Усть-Каменогорске





ГОТОВИМ НАУРЫЗ КӨЖЕ

- 7** обязательных компонентов **наурыз көже (naýryz kóje)** :
1. вода
 2. мясо
 3. соль
 4. жир
 5. мука
 6. злаки
 7. молоко

Эти компоненты символизируют счастье, удачу, мудрость, здоровье, богатство, быстрый рост, покровительство неба.



СПОСОБ ПРИГОТОВЛЕНИЯ:

Мясо и небольшой кусок қазы (qazy) кладут в холодную воду, доводят до кипения, снимают пенку и варят на медленном огне до готовности. Сваренное мясо вынимают и дают остыть. Тем временем в бульоне варят крупы. На 2 литра бульона берется по 50 грамм каждого вида крупы. Желательно готовить густой и сытный наурыз көже. Крупы варятся 20 мин. Затем блюду дают немного остыть. Добавить нарезанное мясо, қазы и заправить айраном (airan) или қатықом (qatyq).





КУМЫС

Время пить кумыс

Кумыс – национальное достояние казахского народа. Праздник первого кумыса *Қымызмұрындық* (*Qymyzmuryndyq*) проводится весной. В Усть-Каменогорске эту многовековую казахскую традицию возрождают сотрудники Восточно-Казахстанского музея-заповедника.



Лето у степного народа всегда начиналось с открытия сезона доения кобылиц. В первый день распития кумыса казахи всегда накрывают щедрый дастархан, приглашают в гости уважаемых аксакалов, родственников и соседей.



Кымызмуриндык проходит в формате выставки-ярмарки, на которой каждый участник может узнать не только вкус целебного напитка, но и его историю. На празднике представляются разные виды кумыса, потому что в каждой казахской семье делался свой кумыс, который отличался по вкусу и запаху, что во многом зависело от закваски, методов и длительности брожения.

Кумыс – кисломолочный продукт, изготавливаемый из кобыльего молока. Содержит большое количество питательных усвояемых на 95% веществ, среди которых витамины (А, Е, С, группы В), минералы (железо, йод, медь), жиры и живые кисломолочные бактерии. На основе лечебных свойств кумыса была разработана целая система оздоровления — кумысолечение.

Доказано, что кумыс повышает гемоглобин в крови, улучшает лейкоцитарную формулу. Кроме того, он укрепляет нервную систему, нормализует пищеварение. Например, после кумысолечения пониженная кислотность желудочного сока повышается, а повышенная – понижается.



Кумыс является лекарственным средством от многих болезней. Это, кроме того, экологически чистый напиток. В сочетании с антибиотиками кумыс эффективен при лечении туберкулеза, отлично помогает при авитаминозе, нарушениях обмена веществ, при общем упадке сил.



После курса кумысолечения больные намного дольше, чем после обычного санаторного лечения, сохраняют хорошее самочувствие и работоспособность. Лечение кумысом может быть эффективным при употреблении его в большом количестве. Начинают прием целебного напитка с одного литра в день, выпивая один стакан после завтрака, еще один – после обеда и т.д. Важно соблюдать одинаковые временные промежутки между приемами. Через неделю дозу удваивают. Полный курс кумысолечения растягивается на шесть недель.

ПОСУДА ДЛЯ КУМЫСА

Издrevле народные умельцы делали посуду из экологически чистого природного материала, используя дуб, березу и другую крепкую древесину, а также шкуры лошадей, коз. Позже посуду стали изготавливать из металлов – чугуна, золота, серебра. Но предпочтение чаще всего отдавалось природным материалам.

Шара (Shara)

Чаша для кумыса. Перед тем как подать кумыс к дастархану, его переливают из саба в шара, куда вмещается 10-15 л кумыса.

Саба (Saba)

Бурдюк (сосуд) для кумыса из специально обработанных, окрашенных кожурой тальника лошадиных шкур. Сшивают шкуры (примерная емкость 100 л) нитками из верблюжьей шерсти.

Ожау (Ojaú)

Черпак с длинной ручкой, делают из цельного куска дерева и украшают узорами. На ручке для удобства выпиливают выемку.

Торсық

(Torsyq)

Кожаная фляжка емкостью до 10 литров для перевозки кумыса, айрана и других напитков.





Этнодеревня - это яркая иллюстрация того, как в мире и согласии, буквально на одной улице, живут казахстанцы разных национальностей.



Примечательно то, что именно первого мая, в Праздник единства народа Казахстана, открывается каждый сезон в этнодеревне, гостеприимно распахивают свои двери все этнические усадьбы. Уникальная деревня, аналогов которой нет в республике,

расположилась на левом берегу Иртыша. Она – часть Восточно-Казахстанского этнографического музея-заповедника. Дома, построенные здесь – точные копии своих прототипов, воссоздающие не только архитектуру, но и внутреннее убранство.





Площадь Левобережного этнопарка составляет 120 га, часть территории занимает этнодеревня, где гостеприимно распахнули двери 17 этнических усадеб.

Вы сможете бесплатно побывать на концертах самобытных коллективов «Ажарым», «Атамура», «Бастеньки», «Торади» и многих других.

В азербайджанском доме так много окон, что вы невольно зажмуритесь от обилия яркого света. Запомнятся вам и многочисленные ниши для вещей и посуды. В украинской хате понравится белоснежная печь с цветами и узорами. В белорусском жилище много изделий из дерева. В парадной комнате еврейского дома попросите показать маленький нештукатуренный фрагмент стены – это напоминание о разрушенном Иерусалимском храме.

Придя сюда, вы увидите, каким был быт наших предков. Объединяет все дома безупречная чистота и теплый уют.

Если вы захотите увезти из Восточного Казахстана оригинальный сувенир, вам непременно нужно побывать в областном Доме дружбы. Раз в месяц здесь проходит фестиваль мастеров декоративно-прикладного творчества. На ваш выбор представлены сотни поделок, изготовленных в самых разных техниках.



В центре деревни, на сельской площади, часто проходят этнические праздники.

*В Книге почётных гостей **Н.А. Назарбаев** написал: «Восточный Казахстан – это наглядный пример того, как этническое разнообразие стало фактором дружбы и добрососедства. Мы должны всегда помнить, что дружба, взаимопонимание – главная ценность, и мы обязаны передать это достояние нашим детям и внукам».*

Многие инициативы в сфере межэтнического диалога берут начало именно на Востоке Казахстана. В 1992 году в Усть-Каменогорске Президент Казахстана Нурсултан Назарбаев открыл первый Дом дружбы, а 6 сентября 2010 года стал первым почетным гостем этнодеревни.



Жилища наполнены теплом, во многих из них на столе стоит самовар – символ семейного очага и гостеприимства. Здесь хочется

жить в каждом доме одновременно. Наверное, за годы общей истории мы все стали друг другу действительно родными!

Первый Дом дружбы появился в Усть-Каменогорске в 1992 г.





НАРОДНЫЕ ИГРЫ

Игры – дело серьезное

Один раз в два года в Восточном Казахстане проводятся **Народные игры на призы акима области**. С недавних пор в программу спортивных состязаний вошли также два десятка национальных игр.

Как правило, спортивный огонь зажигают члены национальных сборных. Болельщики с азартом наблюдают за участниками таких увлекательных казахских национальных игр, как **кокпар (kókrar)**, **аударыспақ (aýdarysraq)**, **бәйге (báige)**, **аламан бәйге (alaman báige)**, **тоғызқұмалақ (toǵyz-qumalaq)**, **алтыбақан (altybaqan)**, **қыз қуу (qyz qúú)** и др.



С легкостью поднимая пудовую гирю, 80-летний член Ассамблеи народа Казахстана, один из основателей первого в республике Дома дружбы **Лео Шик** со значением говорит: – **В единстве – сила!**

Здесь же оживают славянская «Лапта», украинский «Высокий дуб», польские «Рыбачок и рыбки», татарские «Спутанные кони» и другие народные игры.

Участники спортивного праздника выставляют юрты, и в этом юрточном городке можно увидеть старинные национальные обряды, этнические свадьбы, настольные игры.

Дети играют в шахматы, шашки, **асық (asyq)**, городки, перетягивают канат, бегают на ходулях и в мешках, бьются мешками.



| Қыз қуу (Qyz qúú)



Казахские национальные игры чаще всего имеют состязательный характер. Это испытания на силу, выносливость, смекалку, умение держаться в седле, меткость и быстроту реакции.

Так, согласно древнему обычаю, юноша, прежде чем жениться, должен был доказать свое мастерство наездника. Обычай требовал, чтобы джигит догнал невесту на резвом скакуне.

| Аударыспақ (Aúdaryspaq)



Для этого затевалась игра **Қыз қуу (Qyz qúú)**, во время которой девушка, стегнув коня, вырывается вперед, а парень пытается догнать и поцеловать. Если это не удастся ему, то уже девушка гонится за джигитом и, настигнув, стегает его камчой. Со стороны на это весело смотреть.

qumalaq). В основу настольной игры, развивающей логику и смекалку, положено число **9**, считавшееся у тюрков священным. Эту игру называют еще «алгеброй кочевников», так как соперникам приходится использовать все четыре математических действия.

Көкпар
(Kóqpar)




Еще более зрелищной является казахская национальная игра **Аударыспақ (Aúdaryspaq)**. В борьбе на лошадях участвуют самые лучшие наездники. Задача в том, чтобы стащить противника с лошади.

Бәйге (Báigea) - это состязание наездников. Всадники соревнуются в том, кто быстрее доскачет до цели.

Играя в **Асық (Asyq)**, нужно бросить бараньи кости (асыки) так, чтобы они встали в нужную позицию.

Одна из древнейших казахских игр – **Тоғызқұмалақ (Toǵyz-**

Игра строится не только на скорости подсчета, но и на тактике. У каждого игрока на доске по девять игровых и одной накопительной лунке. Перекладывая камни, нужно постараться выиграть больше половины из них.



Тоғызқұмалақ
(Toǵызqumalaq)



ПОПЕРЕЧНОЕ *Вкусное село*



В развитии гастрономического и экотуризма преуспело одно из самых отдаленных сел Восточно-Казахстанской области – Поперечное, что в 30 км от Риддера. Туристы из дальнего зарубежья приезжают сюда для того, чтобы отведать местные шти, а также борщи, блины, пироги с хариусом и даже варенье из еловых шишек.



Шти издавна кушали жители этой деревни. Поскольку всегда приходилось много трудиться, им требовалась простая, но калорийная пища. Шти готовятся из перловки, в которой много клетчатки и витаминов. В наваристый бульон закидывается крупа и

томится в русской печке. Мясной бульон дает силу, а перловка чистит организм. Двойной эффект! Распаренные крупинки перловки – это и есть шти.

В Поперечное туристы приезжают еще и для того, чтобы познакомиться с исконным деревенским бытом. Душевность – вот самое точное слово, которым можно определить отношение к туристам со стороны местных жителей, владельцев гостевых домов.

Центральное место в каждом таком доме занимает русская печь. Сохранились также старинные сундуки и половички, кровати и стулья из лиственницы.





Для туристов здесь масса развлечений. Вы можете прогуляться по живописным окрестностям, собирать целебные травы, грибы, ягоды, слушать деревенские поверья, ходить с экскурсиями по селу, учиться затапливать самовар.



Чай здесь подают в глиняных кружках. По старинным рисункам воссозданы аутентичные шторы с тамбурной вышивкой.

Фольклорный фестиваль «Убинские распевы»


Гостей угощают не только чаем из целебных трав, но и песнями, сказками, психологическими практиками.

Можно пройти мастер-классы по прядению пряжи и сыроварению. Женщины примеривают старинные платья, мужчины дегустируют наливки. Кто-то учится делать куклы-обереги, а кто-то любуется наличниками или гуляет вдоль речки. А потом все вернутся домой не только с яркими впечатлениями, но и с банкой вкуснейшей деревенской сметаны и туеском мёда. Осталось сообщить, что ежегодно в июле в Поперечном проходит фольклорный фестиваль «Убинские распевы». Гости в это время здесь, как говорится, со всех волостей!

Вода из реки самая вкусная

8 (72336) 30 773
+7 777 742 17 61
www.goldenaltay.kz



A group of people are riding horses through a lush green valley. In the foreground, several riders on dark horses are visible, some wearing colorful gear. The middle ground shows more riders scattered across the field. The background features a dense forest of evergreen trees and a large, steep mountain slope covered in green grass under a clear sky.

Активный *туризм*



Географическое расположение и природные богатства Казахстанского Алтая послужили развитию практически всех видов активного отдыха. Это сплав по горным рекам, альпинизм, конный, пеший и горнолыжный туризм, интереснейшие велосипедные и вертолетные туры.



АКТИВНЫЙ ТУРИЗМ

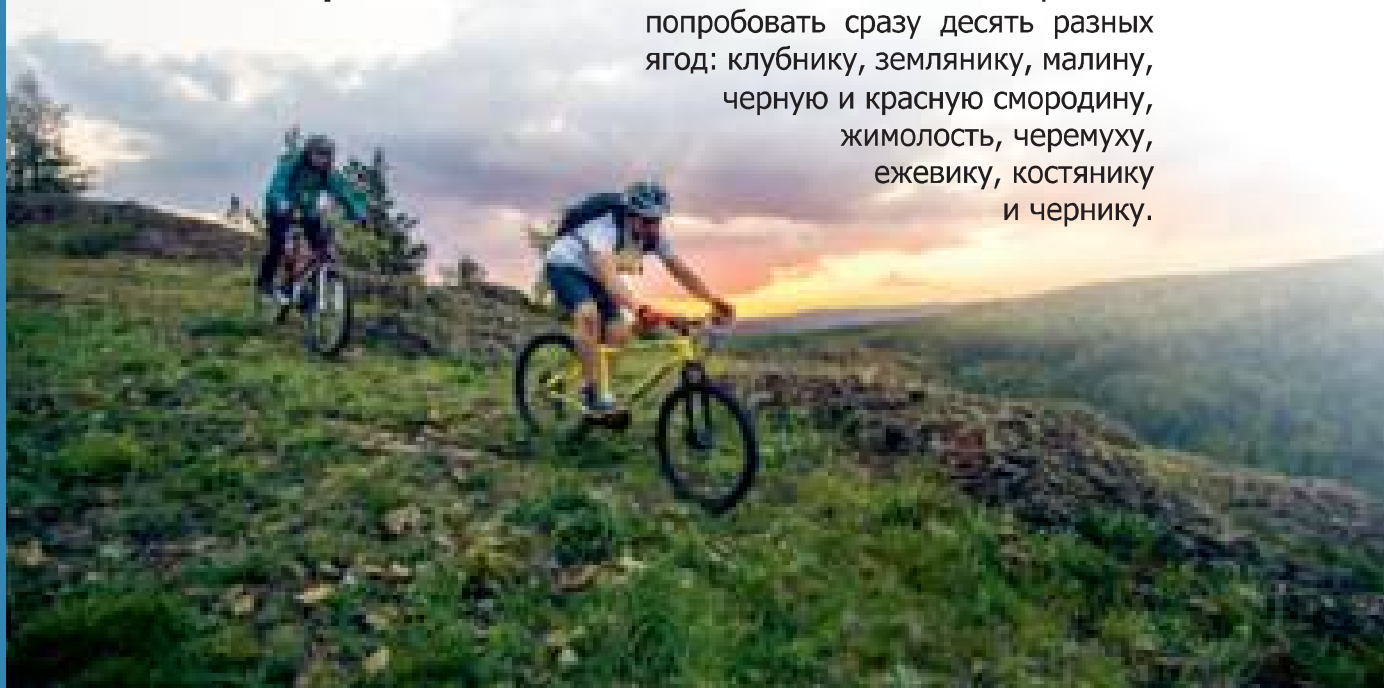
Сторонников активного туризма все больше. Тому есть причины. Мир вокруг такой удивительный, что глупо сидеть сложа руки и ждать, когда жизнь пройдет. А потому вперед к мечте! Навстречу жизни! Нужно успеть увидеть все своими глазами! Испытать счастье первооткрывателя! Лучше один раз увидеть, чем сто раз услышать!



Популярность активных видов туризма растет и в Восточном Казахстане. Спортивный отдых, по мнению медиков, позволяет снизить общую заболеваемость населения. Подвижный образ жизни избавляет не только от депрессии, но и от лишнего веса. При этом не требуется ставить рекорды. Активный туризм, кроме того, воспитывает любовь к природе. Почти на каждом маршруте вас ждут приключения. Это же классно!

По способу передвижения активный туризм подразделяется на **водный, горный, пеший, конный, велосипедный, автомобильный и вертолетный.**

Привлекательность **пешего туризма** в том, что многодневные походы совершаются в разных ландшафтных и климатических зонах, включая пустыни Зайсанской котловины, степи, смешанные леса, тайгу, тундру и вечные ледники высоко в горах. Да и цель у такого путешествия может быть самая амбициозная – увидеть, например, высочайшую вершину Алтая – гору Музтау (Белуху). Только пешком можно ощутить, как велика и красива наша страна, как сладко пахнут после дождя луговые травы, какой ароматной может быть лесная ягода. По дороге на озеро Язевое вы можете собрать и попробовать сразу десять разных ягод: клубнику, землянику, малину, черную и красную смородину, жимолость, черемуху, ежевику, костянику и чернику.





Максут Жумаев, заслуженный мастер спорта РК по альпинизму, капитан сборной РК:

Белуха восхищает! Хотя высота горы по сравнению с Эверестом скромнее, но совершить восхождение непросто. Там очень сложный ледник, глубокие трещины, разрывы, отвесы и непредсказуемая погода.



Альпинизм считается экстремальным видом спорта, поскольку связан с реальными опасностями - преодолением крутых склонов, острых гребней и глубоких трещин, есть риск угодить под снежные лавины и камнепады. Такие походы совершаются в условиях низкого атмосферного давления и высокой солнечной радиации. Но в этом преодолении внешних преград и самого себя есть своя прелесть. Восхождение на вершину – это еще и закалка характера.



Летом пользуется спросом **велотуризм**. Причем самыми интересными получаются комбинированные туры в формате триатлона. На всем протяжении маршрута туристов сопровождают потрясающие виды горных хребтов Алтая, высокогорных озер и рек, интереснейшие экскурсии, например, на старое месторождение полиметаллических руд или в заброшенную штольню.



С каждым годом все более популярными становятся **автотуры**. Сочетание автомобильных переездов с пешими экскурсиями и оста-

новками в живописных местах делают эти туры неустойчивыми и увлекательными. На автоэкскурсиях всегда находится время рыбачить, фотографировать и любоваться природой.

Компания «Raft-Tour.kz»:
8 (7232) 222 537, +7 777 852 48 88
www.raft-tour.kz

Западно-Алтайский государственный природный заповедник, г. Риддер:
8 (72336) 4 09 27, www.zagpz.kz



Вертолетные прогулки могут позволить себе наиболее состоятельные туристы, и тем не менее, их популярность растет. Здесь есть один большой и неоспоримый плюс: за короткое время путешественникам удастся увидеть очень много. Можно почти дотянуться рукой до ослепительной Белухи, ощутить прохладу Кок-Кольского водопада, посмотреть с перевала Бурхат на долину Бухтармы, пройти по легендарной Старо-Австрийской дороге, умыться в водах озера Маркаколь. Все великолепие юго-западного Алтая предстает с высоты птичьего полета и запоминается на всю жизнь.

Туристическая компания
«Вояж-Алтайский Казахстан»:
8 (7232) 52 49 12, +7 771 205 33 12



Экстремальный отдых: **прыжки с парашютом.**

Желание прыгнуть с парашютом хотя бы один раз возникло у каждого человека в жизни. Для некоторых такой прыжок — заветная мечта детства, кто-то воспринимает его как вызов самому себе и окружающим, а кто-то бежит от серых будней. Вне зависимости от причин, прыжок с парашютом — лучший способ добавить авантюризма и преодолеть свои страхи.

Клуб «Леген»: +7 705 840 83 41



Не менее увлекательные путешествия на лошадях.

Конные туры - это очень интересный вид отдыха, рассчитанный как на новичков, так и на опытных всадников.

Перед выходом на маршрут инструкторы расскажут, как правильно вести себя с лошадью,

На конных маршрутах работают лошади со спокойным характером, так что общение с этим умным и благородным животным приносит только положительные эмоции!



помогут овладеть искусством верховой езды, после чего останется только держаться в седле и наслаждаться красотой пейзажей.

Все конные прогулки проходят по самым живописным местам. И только этот способ передвижения даст возможность почувствовать время, узнать быт и традиции кочевников.



Западно-Алтайский государственный природный заповедник г. Риддер:
8 (72336) 4 09 27, www.zagpz.kz

Конный двор на 22 км:
8 (7232) 52 63 52, +7 705 507 18 20
www.konnyi-dvor.kz

Катон-Карагайский государственный национальный природный парк:
с. Катон-Карагай, ул. О.Бокеева, 115
8 (72342) 2 13 45






Рафтинг – это сплавы по рекам, путешествия по озерам и водохранилищам на надувных лодках (рафтах), разборных байдарках, катамаранах и плотках. А условия для развития водного туризма здесь самые подходящие, поскольку в Восточном Казахстане сосредоточено 40% поверхностных водных ресурсов страны, более 2000 озер и 1200 рек. Водный туризм может быть одновременно познавательным и оздоровительным.

Сплав по реке (от истоков до устья) – это своего рода путешествие во времени (от начала до конца). Река учит философскому отношению к жизни. Можно поучиться у реки жизненному опыту: она редко идет напролом, почти всегда – в обход. Сплавляясь, нужно уметь приспособиться к характеру воды. Реку не обгонишь. Главное, обойти подводные камни, удержать равновесие на виражах, не опрокинуться на порогах. Попасть в бурный поток – это уже весело. Но подчинить его себе, научиться в нем маневрировать – это поступок!

Сплав на рафтах по бурным рекам – это всегда бурные эмоции и захватывающие приключения. Реки Восточного Казахстана словно специально рождены для поклонников рафтинга. Иртыш, Ульба, Уба, Бухтарма, Берель и Сержиха омывают живой водой, дарят не только острые ощущения, но и здоровье, отличное настроение и незабываемые впечатления.

Ежегодно в июле проходит фестиваль дайверов на Сибинах



Дайвинг - это подводное плавание со специальным снаряжением.

Прозрачные воды Сибинских озер стали излюбленным местом дайверов. На озере Шалкар каждое лето проходит фестиваль любителей подводного плавания.

Новичкам предлагаются пробные погружения с аквалангом, подводные экскурсии с дайвгидом. Опытные дайверы соревнуются в подводном ориентировании.

Компания «Raft-Tour.kz»:
8 (7232) 222 537, +7 777 852 48 88
www.raft-tour.kz

Дайвинг-центр «Сибини»:
+7 777 273 97 70, +7 705 508 91 35
www.sibini.kz






Горнолыжный туризм –

один из наиболее массовых видов отдыха в Восточном Казахстане, и зимой Усть-Каменогорск превращается в его центр, поскольку вблизи города расположены такие великолепные горнолыжные комплексы, как «Алтайские Альпы» (**входит в ТОП-10 популярных горнолыжных курортов СНГ** согласно рейтингу агентства ТурСтат), «Нуртау».

Лыжный сезон длится здесь иногда полгода, а в горах возле города Риддера еще дольше! Радует лыжников отсутствие лавиноопасных склонов.

Горнолыжный туризм развит в Глубоковском и Зыряновском районах, в городе Риддере. Здесь успешно работают такие горнолыжные базы, как «Эдельвейс», «Восточный полюс», «Орел» и «Вертикаль». Все вместе они располагают тридцатью горнолыжными склонами общей протяженностью трасс до 80 км. Перепады по высоте достигают 1500 м, максимальная протяженность спуска – до 5 км.

Горнолыжные трассы оборудованы бугельными и кресельными подъемниками, в «Нуртау» создана также отдельная трасса для стьюбов. На многих базах работают прокаты снаряжения, предоставляются услуги инструкторов, есть также школы для подготовки новичков.



Горнолыжный курорт «Нуртау»

В Восточном Казахстане появились турфирмы новой волны, которые обеспечивают клиентам комфортные условия для активного отдыха. Они предлагают доступные, интересные и разнообразные маршруты: рафтинг по стремительным рекам, конные туры в горах, катание на лыжах, восхождение на Белуху и многое другое.


Чтобы познакомиться с Восточным Казахстаном, нужно поехать по его дорогам, проплыть по рекам и озерам, пройти пешком или проехать верхом на коне, вдохнуть дымок костра, почувствовать зной пустынь и прохладу ледников.

Горнолыжный курорт «Алтайские Альпы»






ГОРНОЛЫЖНЫЕ КУРОРТЫ & БАЗЫ



«Алтайские Альпы»

38 км от г. Усть-Каменогорск
+7 777 401 53 60
www.alps.altay.kz




«Нуртау»

35 км от г. Усть-Каменогорск
+7 705 798 53 56
www.bobrovka.kz




«Эдельвейс»

г. Риддер, 2-й р-н, ул. Попова, 11
+7 777 257 48 57
www.bazaridder.com




«Вертикаль»

5 км от г. Риддер
+7 777 315 75 65



«Восточный полюс»

+7 777 135 44 45
г. Риддер, 5 км от пос. Белый луг
www.eastpole.kz



«Орел»

12 км от г. Зыряновск
8 (72335) 554 63



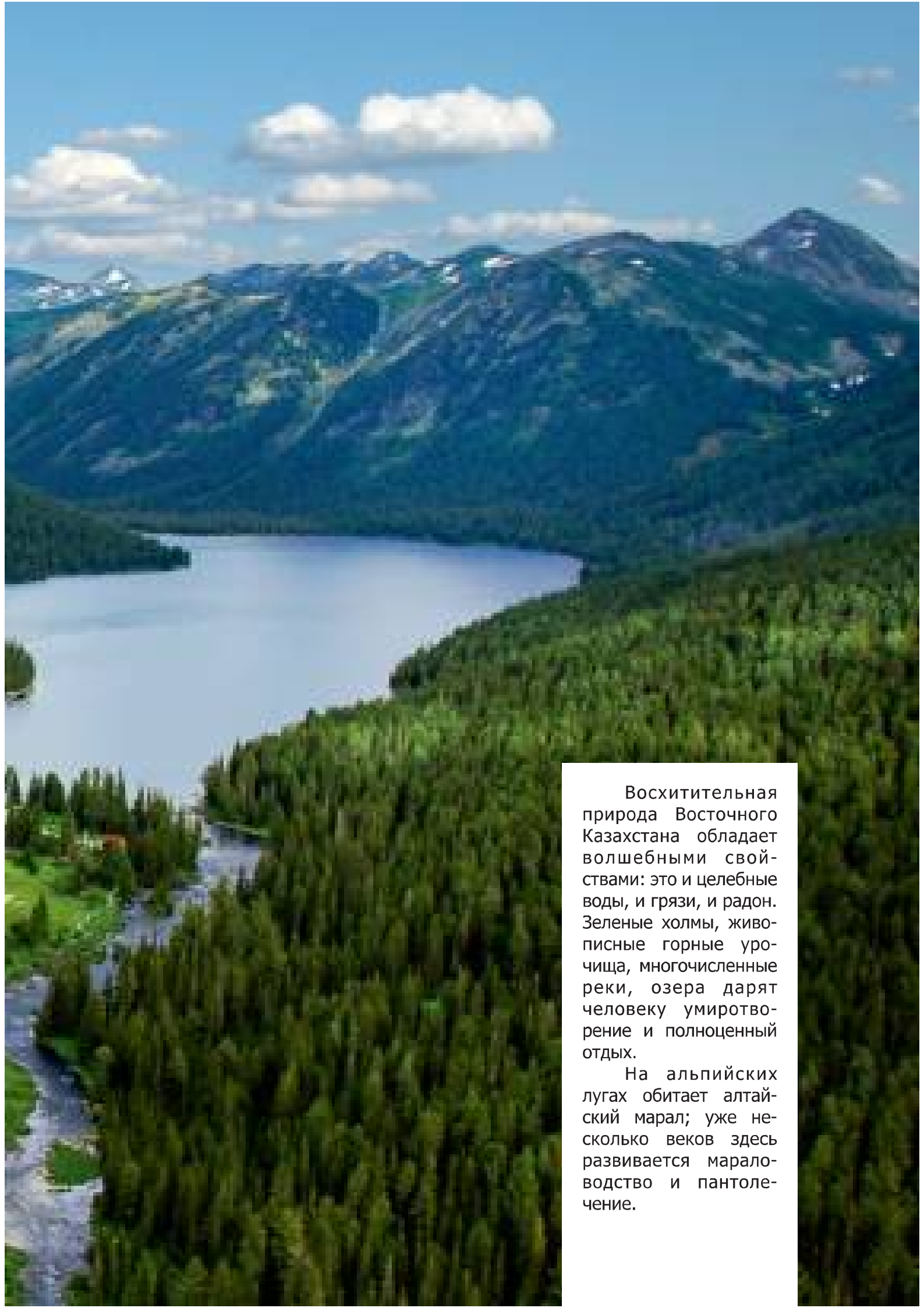
Условные обозначения уровня сложности горнолыжных трасс:

зелёная - лёгкий
синяя - лёгкий (разнообразный)
красная - разнообразный с лёгким, средним и не очень резкими по уровню наклона участками

чёрная - разнообразный с лёгким, средним и большим по уровню наклона участками

A scenic mountain landscape featuring a valley with a dense forest of evergreen trees. In the foreground, there are several small, colorful buildings (possibly chalets or huts) scattered across the green slope. A winding path or road is visible through the forest. In the background, there are large, rugged mountains with some snow patches, and a lake is visible on the right side. The sky is blue with some light clouds.

Оздоровительный *туризм*



Восхитительная природа Восточного Казахстана обладает волшебными свойствами: это и целебные воды, и грязи, и радон. Зеленые холмы, живописные горные урочища, многочисленные реки, озера дарят человеку умиротворение и полноценный отдых.

На альпийских лугах обитает алтайский марал; уже несколько веков здесь развивается мараловодство и пантоление.



Природа Восточного Казахстана настолько прекрасна и щедра, что даже грязь обладает целебными свойствами, как, к примеру, в озере Шошкалы Бескарагайского района или источниках Барлык-Арасан Урджарского района.

Барлык-Арасан расположен в 18 км от восточного берега Алаколя. Он знаменит, прежде всего, своими термальными водами и серными грязями. Существует легенда, что сам Чингисхан купался в этих горячих водах.

Здесь находятся 13 минеральных источников. Чуть дальше от серных ванн, немного выше в гору, есть **Глазной ключ**. Он тоже популярен. Некоторые гости приезжают сюда исключительно ради него. Даже здоровые глаза рекомендуются промывать водой из Глазного ключа.

Купание в черной грязи можно считать визитной карточкой озера **Алаколь**.

Уникальной особенностью северо-восточной части озера Алаколь является то, что его питают целебные подземные источники, вода здесь соленая, богата различными минералами. Отсюда и уважительное отношение к грязи.

Также стоит отметить, что пляж на Алаколе состоит из чёрной вулканической гальки.


В 2017 году было проведено исследование физико-химических свойств воды и грязей 10 озер и водных источников области, получено бальнеологическое заключение, научно доказаны целебные свойства воды озера Алаколь. Она содержит практически все полезные элементы таблицы Менделеева. В алакольской воде обнаружена умеренная концентрация целебного радона.

К плюсам алакольской грязи можно отнести еще и то, что она отлично подтягивает кожу, как бы цементирует лицевые мышцы, говорить с «грязным» лицом реально трудно. Поэтому женщины молчат, как чопорные англичане. Иногда часами. Мужчины старательно нагребают жижу про запас, чтобы жены могли наносить её и дома.



Курорт «Рахмановские ключи» вошел в ТОП-50 объектов туристической карты РК.

Одной из главных природных достопримечательностей безусловно, являются **Рахмановские ключи** с уникальными термальными радоновыми источниками. Кристальной чистоты талая вода со снежных горных вершин смешивается с горячей целебной водой из подземных источников, образуя чудодейственный оздоровительный коктейль с непревзойденными лечебными свойствами.





Озеро **Шошкалы** в Бескарагайском районе состоит из трех небольших водоемов, расположенных рядом друг с другом на 150 километре по трассе Семей-Павлодар. Вода везде соленая, но концентрация соли разная. Поблизости находится Иртыш, вдоль которого тянется ленточный сосновый бор.

Научные исследования выявили, что в одном литре озерной воды содержится 90 грамм полезных веществ (хотя при концентрации 15 г/л она уже является минерализованной). Еще больше их в местных грязях. Так что есть все основания для того, чтобы открыть здесь курорт.



Согласно заключению Научно-исследовательского института курортологии и физиотерапии РФ, в воде озера Шошкалы присутствуют такие полезные микроэлементы, как бор, фосфор, магний, калий, селен, рубидий, цирконий, молибден, цезий и вольфрам; в слабой концентрации содержится радон.


Шошкалы давно снискало славу целебного водоема. Теперь это подтвердили российские ученые и специалисты Восточно-Казахстанского государственного технического университета им. Д. Серикбаева.

Заключение специалистов таково, что вода Шошкалы может использоваться наружно для лечения болезней нервной системы, кровообращения, органов дыхания и пищеварения, эндокринной и мочеполовой систем, а также заболеваний кожи.

На сегодняшний день на озере Шошкалы нет обустроенных мест отдыха. Сюда приезжают отдыхать дикарями.



По концентрации соли озеро Шошкалы в Бескарагайском районе не уступает Мертвому морю в Израиле.



У подножия горы Белухи, там, где берет свое начало мистическая Шамбала, на берегу Большого Рахмановского озера вас ждет самая высокогорная здравница Казахстана – курорт «Рахмановские ключи».



Природа-лекарь. Здесь, на территории Катон-Карагайского государственного национального природного парка, у пересечения границ Казахстана, России, Монголии и Китая, природа не только прекрасная царица, но и главный доктор.

Лечебные корпуса построены прямо на радоновых источниках, неповторимых по составу. Воду не нужно подогревать или охлаждать, температура воды в каждом из них – своя, она не меняется даже на десятки градуса, как будто волшебник под землей тщательно следит за сказочной печью и вовремя подбрасывает дрова.

Радоновая вода улучшает сон, снимает боль. Ускоряется регенерация и восстановление нервных клеток, замедляется течение воспалительных процессов.


Бальнеотерапия показана при заболеваниях сердечно-сосудистой системы, ЖКТ, опорно-двигательного аппарата, дыхательной, нервной и эндокринной систем, болезнях кожи, мочеполовой системы, бесплодии, нарушении обмена веществ, гинекологических и урологических заболеваниях, успешно применяется в косметологии, relax- и spa-процедурах.

Комфорт. Грязелечебница, пантолечебница, водолечебница, отделение физиотерапии, термотерапии, ингаляций, фитопаросауна, стеклянная галерея с



*Термальные радоновые источники с широким температурным диапазоном от **+24°** до **+41°С** позволяют назначать индивидуальные оздоровительные маршруты для гостей курорта.*






панорамным залом в виде юрты, где можно часами заряжаться солнечной энергией, любуясь Большим Рахмановским озером.

В коттеджах из бруса есть все для того, чтобы чувствовать себя как дома (или даже лучше – ведь с вас снимаются все бытовые задачи и работы).

Для маленьких гостей оборудован современный детский сад, работают высококвалифицированные воспитатели. Ресторан, бани, шахматная беседка, дискобар, бильярдная и караоке, невероятно красивый пирс, где встречают неповторимые рассветы.

Водопад «Волосы Вероники»



Наедине с собой. Здесь можно и нужно гулять: разработаны экомаршруты вдоль Большого Рахмановского озера к «Теплому кедру», на перевал Радостный, к водопадам Рахмановский (Волосы Вероники), Арасан (Усы батыра).

Для любителей активного отдыха - лечебная физкультура, скандинавская ходьба, лесные ванны, терренкуры. Летом - лодки, катамараны и велосипеды, зимой – лыжи и снегоходы.

Недалеко от санатория возвышается часовня с более чем вековой историей, рядом построена известными хорезмскими мастерами самая высокогорная мечеть в Казахстане Аль-Куддус.

Несколько лет назад управляющая курортом компания начала уникальный эксперимент по зарыблению озера. За 10 лет проделана трудоемкая работа - в озеро запущены язь, пелядь, ерш, чебак, сорожка, окунь, лец, голян, авдошка, карась, уклейка, пескарь; особую гордость представляют рыбы ценных пород – осетр, ускуч, хариус. Вы непременно найдете время понаблюдать за игрой рыб в прозрачной воде. Во время прогулок проворные белки поднимут вам настроение и заставят улыбаться, а окрестная тайга будет манить вас и открывать свои тайны.

Курорт «Рахмановские ключи»: из Усть-Каменогорска (450 км) можно доехать на автомобиле или воспользоваться трансфером @rahmanovskie_kluchi.

Приобретение путёвок: пр. Независимости, 92/1
т.: 8 (7232) 56 02 32, +7 705 798 53 56, www.rahmany.kz





Kozlarek Grete Ella (Германия):

В западной медицине пока это чудодейственное средство малоизвестно. И мне, как одному из первых туристов из Европы, повезло на себе испытать это необыкновенное волшебное чувство от посещения пантовых ванн. Ощутить пьянящий запах алтайских горных трав. Эффект фантастический!!!

В Восточном Казахстане издавна развито мараловодство. Маралы и олени – неисчерпаемый источник лекарственного сырья. Первое упоминание о применении пантов в медицинских целях было найдено в китайской гробнице еще в 168 году нашей эры. Целебная сила пантов была известна древней тибетской медицине.

В наше время в медицинских целях используются почти все органы этих животных, так как по своим целебным свойствам маралы и олени не имеют себе равных.

В Катон-Карагайском районе практически в каждом маральнике

работает здравница. Летом в период срезки пантов сюда направляется бесконечный поток желающих вновь испытать на себе целительную силу пантовых ванн. Они ждут этого момента весь год, чтобы непосредственно в маральнике принимать пантовые ванны и пантогематоген. Проходит всего семь дней, и гости с удивлением обнаруживают, что у них повысился жизненный тонус, исчезло состояние хронической усталости, усилилась потенция. После пантовых ванн кожа становится гладкой и нежной, появляется ощущение легкости во всем теле.

Пантолечебница
«Баян»




Что же это за чудо – панты? Панты издавна используются в медицине, потому как в них, а также в крови и мясе алтайского марала, содержатся **18** из **22** существующих в природе **незаменимых** аминокислот, а микро- и макроэлементов столько, сколько нет ни в одном из искусственно созданных витаминных комплексов. В Восточном Казахстане действуют **19** пантовых здравниц. Поголовье маралов и оленей составляет свыше **10 000** голов.

Пантовые процедуры омолаживают организм, восстанавливают работу поджелудочной железы, улучшают работу пищеварительной и нервной систем, способствуют очищению сосудов от шлаков, лишнего холестерина, восстанавливают работу кровеносной системы, при переутомлении – расслабляют, снимают напряжение, улучшают работу половых органов.

Почему? Причина супер-целебных свойств в экологически чистых местах обитания и разно-

Панты – это молодые, неокрепшие рога благородных оленей (маралов).



образных травах Алтая, которых насчитывается здесь около 300 видов, многие из них – целебные. Маралы питаются этими травами...

С каждым годом в Восточном Казахстане растет не только количество пантовых здравниц, но и качество предоставляемых услуг. Мараловоды вкладывают всю свою душу в уникальные продукты на основе пантов.

Именно использование природного сырья выгодно отличает пантовые оздоровительные процедуры в Восточном Казахстане от других регионов республики, где используется концентрат.

В Восточном Казахстане действуют 19 пантолечебниц.

Поголовье маралов и оленей составляет свыше 10 000 голов.



Срезка пантов проводится с июня по август, и это дает возможность готовить отвар для лечебных ванн на месте, подавать непосредственно в ванны по трубам.



С каждым годом растет поток туристов, желающих оздоровиться с помощью пантовых процедур на месте их срезки. Они показаны людям, страдающим артрозами и артритами, с проблемами в опорно-двигательной системе, псориазом.

Пантовые ванны с добавлением пихты расширяют сосуды, нормализуют давление, укрепляют иммунитет.

Эффективны ингаляции на пантовой основе. Полезны ножные ванны с пантовым отваром. Востребованы омолаживающие маски для лица, горячее пантовое обертывание, местные аппликации на пантовом отваре, фитолечение, массажи с применением пантофитовых масел.

Закрепляется оздоровительный эффект кумысолечением. Каждое утро надаивается свежее кобылье молоко, парным его подают на завтрак, а в обед и за ужином пациенты пьют свежий кумыс. На каждом столе стоит ваза с целебным алтайским медом.

Налажено производство двух десятков видов продукции на основе лекарственных трав и пантов.

Ученые «Научного центра гигиены труда и профзаболеваний» МЗ РК разработали оздоровительную систему на основе пантовых процедур для людей, занятых в тяжелом производстве, проживающих в экологически неблагоприятных условиях. По данной системе можно укреплять и восстанавливать здоровье в любое время года.

Пантолечебницы



«Абзал»	+7 777 230 87 77
«Акбулак Алтай» ...	+7 701 531 17 57
«Ак-Кайын»	+7 707 544 97 96
«Багратион-2».....	+7 777 672 81 28
«Баян».....	+7 777 350 15 90
«Беловодье».....	8 (72342) 2 80 25
«Верх Катунь»	+7 777 151 33 98
«Димаш»	+7 777 261 65 92
«Жазаба»	8 (72342) 2 82 25
«Жанат».....	+7 705 500 00 39
«Изумрудный»	+7 777 401 53 40
«Күміс бұлақ»	+7 705 100 70 83
«Маралды».....	+7 777 239 62 58
«Мараленок».....	+7 702 129 79 85
«Марал-Сервис»	+7 777 741 03 22
«Олений парк»	+7 705 810 52 17
«Пант».....	+7 777 586 08 86
«Центр долголетия»	+7 707 762 74 50
«Язовая».....	8 (72342) 2 80 25





СЛАДКАЯ ЖИЗНЬ

Первые колоды с пчелами были привезены в Восточный Казахстан более двухсот лет назад, о чем свидетельствует памятный камень на пасеке Михаила Гусякова в селе Бобровке. На мраморной плите указано, что именно здесь в 1786 году зародилось пчеловодство Казахстана и Сибири.

С тех пор восточно-казахстанские пчеловоды удерживают пальму первенства, производя до **70%** казахстанского меда наилучшего качества.

Славу алтайскому меду приносит разнотравье. Именно оно создает так называемый полифлорный мед. Алтайский мед не столь ароматный, как монофлорный, зато самый полезный, особенно если был собран в июле – в период цветения самых разных цветов.

В городах, в дни народных праздников и фестивалей вы можете попробовать самые разные сорта меда и выбрать самый лучший.

Алтайский мед – столь же популярный бренд Восточного Казахстана, как и панты алтайского марала.

Бывает сладкий эликсир прозрачным и почти черным, густым и текучим, чуть с горчинкой и приторным. Названия у него тоже разные: гречишный, донниковый, высокогорный, лесной, липовый, цветочный, черничный и рябиновый.

Элитным считается мед из Катон-Карагайского района, он отличается золотистым цветом и богатым вкусом. В бытность СССР именно катон-карагайский мед считался лучшим в Союзе, его охотно закупала Япония.

Сорта алтайского меда разные, они отличаются цветом и вкусом, но все богаты минеральными веществами и витаминами, а значит, очень полезны. Кроме алтайского меда, гости Восточного Казахстана могут также купить прополис, мед в сотах, воск, маточное молочко и медовуху. По дороге на знаменитое Бухтарминское водохранилище туристы охотно скупают продукцию местных пчеловодов на десятках придорожных пасек.

Прекрасный мед, лекарственные травы, кумыс, панты, великолепный воздух помогут зарядиться положительной энергией и здоровьем на целый год.

г. Усть-Каменогорск

- «Пчелка Майя»: 8 (7232) 25-27-60
- «Пасека, КХ»: 8 (7232) 52-52-43
- «ДоброМед»: +7 747 716 93 88
- «5 Сот»: +7 777 765 98 28

г. Семей

- «Бал шашу»: +7 747 659 53 30
- «Мёд Семей»: +7 705 840 52 32



Сакральный *туризм*



Благодатная земля Восточного Казахстана в избытке одарена знаковыми сакральными местами, или, как их еще называют, «местами силы». Здесь, в краю великого Абая, сохранилось много мест, хранящих многовековые тайны и имеющих чудодейственные способности. Священные и изумительные по своей красоте достопримечательности нашей области, несомненно, займут достойное место на общей карте духовных и культурных святынь Казахстана. Изучайте, удивляйтесь, заряжайтесь положительной энергией и заново влюбляйтесь в наш чудесный край!





ЖИДЕБАЙ-БОРИЛИ

По пути Абая



Государственный историко-культурный и литературно-мемориальный заповедник-музей «Жидебай-Борили» расположен примерно в 400 км от Усть-Каменогорска в Абайском районе.



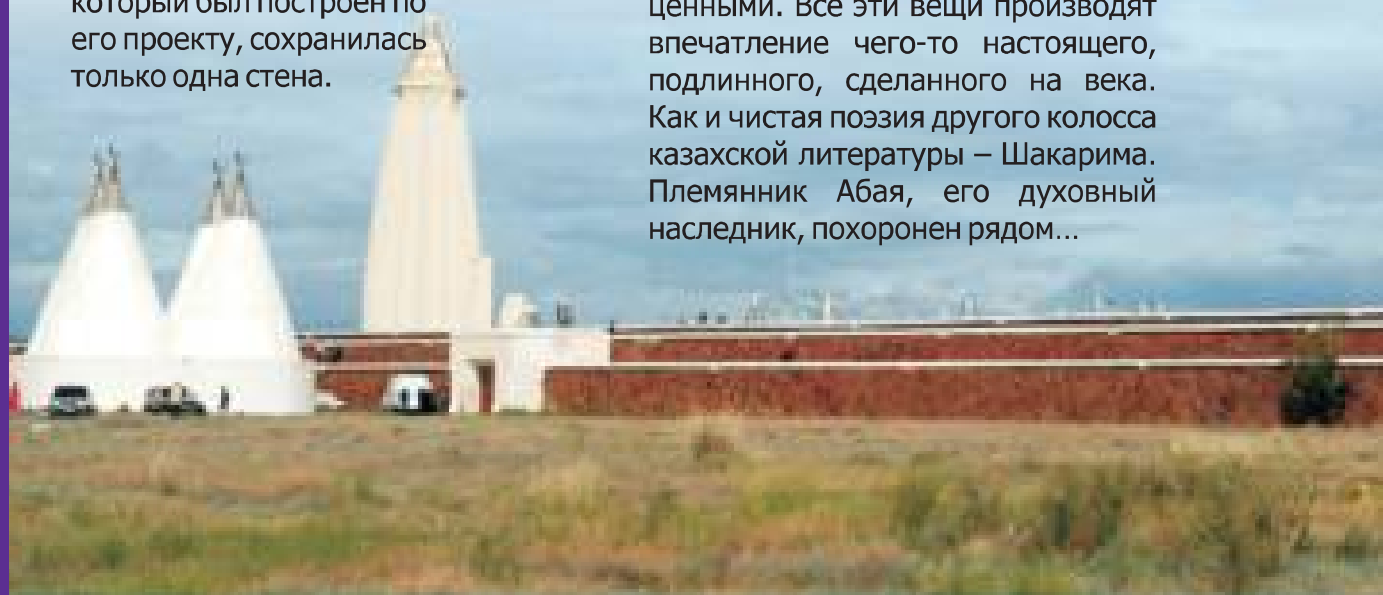
Проще всего сначала добраться до Семей, а от него поехать в урочище Жидебай по тому самому пути, который великий казахский поэт и просветитель Абай преодолевал на коне за три дня. Зимовка в Жидебае была его любимейшим местом. Сюда он торопился. Здесь он как бы заряжался чистой энергией космоса, куда теперь устремлены белые башни мемориального комплекса Абая и Шакарима.



Жидебай, кроме того, еще и центр Евразии, чему есть безмолвный свидетель – специальный знак, бетонная пирамида с соответствующей надписью. Нужно пройтись вокруг, потрогать острие вершины и мысленно представить, что в данный момент вы находитесь в центре самого большого континента.



От прежнего дома Абая, который был построен по его проекту, сохранилась только одна стена.



Абай - основоположник казахской письменной литературы, ювелир художественного слова. Его поэзия наполнена философскими размышлениями, стихами о любви и природе, о нравственных идеалах. «Книга Слов» Абая учит гуманизму, познанию самого себя, воспитанию здоровомыслящей молодежи.

Но уцелели вещи, которые служили Абаю при жизни. Тюбетейка и серебряный пояс достались ему от отца Кунанбая. На письменном столе раскрыты произведения Гоголя и Лермонтова. Абай хорошо знал русскую классику. Можно дотронуться до струн домбры, когда-то звучавшей в руках поэта. Но самое ценное – это рукописи Абая, которых не так много, и оттого они кажутся еще более ценными. Все эти вещи производят впечатление чего-то настоящего, подлинного, сделанного на века. Как и чистая поэзия другого колосса казахской литературы – Шакарима. Племянник Абая, его духовный наследник, похоронен рядом...



*Седло коня,
на котором
ездил
любимая
жена
Абая -
Айгерим.*

Литературным творчеством Шакарим занялся с 1898 года, после того, как ему исполнилось сорок лет. Он изучал западную и восточную литературу, делал блестящие переводы. Самостоятельно овладел арабским, персидским, турецким, русским языками. В 1903 году стал членом Русского географического общества. В 1906 году совершил хадж в Мекку. Октябрьскую революцию не воспринял. Он предпочел уединиться. С 1922 года поэт жил в горах Чингистау. 2 октября 1931 года Шакарим был тайно расстрелян без суда и следствия. Тело было сброшено в высохший колодец, в котором пролежало тридцать лет...

Мемориальный комплекс Абая и Шакарима был возведен к 150-летию Абая в 1995 году.



В основу концепции мемориала приняты традиционные космогонические представления казахов. Платформа длиной 200 метров, шириной 65 метров и высотой 5 метров, по замыслу авторов, объединяет два захоронения – Абая и Шакарима – в единое целое. Платформа расчленена на три яруса, соотносимые в мифологии казахов с тремя уровнями Вселенной: черный (подземный мир мертвых), красный (мир живых), белый (небесный мир духов и Аллаха).

Расстояние между двумя захоронениями 140 метров. Вместе с Абаем захоронен и его брат Оспан, а неподалеку находится могила жены Абая Еркежан.

Мавзолеи Абая и Шакарима отличаются друг от друга пластикой фасада и куполами башен. Высота башни Абая - 32,5 метра, Шакарима - 31,5 метра. Общую композицию завершают четыре башни по углам. Они дают возможность проводить ночью казахский ритуал здоровья и удачи у великих духов-аруахов.

По дороге от музея к мавзолею находится могила самых близких Абаю женщин - матери Улжан и бабушки Зере.



Возле Дома-музея Абая есть комплекс с конференц-залом, гостиницей и столовой.



Неподалёку есть озеро Боктинское (местные люди называют его также Оспанколь), грязи которого обладают целебными свойствами.





КОНЫР-АУЛИЕ

Озеро надежды



Пещера Коныр-Аулие значится на карте сакральных мест Восточного Казахстана. В пещере бывали Абай и Мухтар Ауэзов, а теперь сюда приезжают сотни туристов. Они хотят не только войти внутрь священной горы Актав, но еще и окунуться (семь раз!) в ледяные воды подземного озера.



Со времен войны с джунгарами пещера Коныр-Аулие овеяна легендами, для казахского народа это духовная святыня.

Вода Коныр-Аулие считается целебной. Предание гласит, что этой водой быстро залечивали раны казахские батыры, сражавшиеся с джунгарскими завоевателями в XVIII веке. Глубина подземного озера - до пяти метров. Вода эта изумительно чистая и очень холодная. После первого погружения бесследно уходит дорожная усталость. После второго человек словно заново рождается. А после седьмого снисходит благодать...

Паломники утверждают, что

водой Коныр-Аулие можно вылечить все. Главное – верить в это и заходить в воду с чистыми помыслами.

Согласно еще одному преданию, под толщей воды спрятана потайная дверь, а за ней находится еще одна каменная комната, и вот в ней покоятся останки самого Чингисхана.

С недавних пор пещера в Чингизских горах Абайского района очистилась от копоти веков. У входа появилась беседка, а до подземного озера теперь можно дойти по деревянным мосткам. Для желающих искупаться в священном водоеме построена купель из лиственницы.



Согласно лабораторным исследованиям, в пресной воде озера присутствует широкий спектр микроэлементов - кремний, фосфор, хром, серебро и даже золото, - оказывающих положительное воздействие на организм человека (кремний, например, придает коже упругость и эластичность).



Протяжённость
пещеры - 30 м



**Виталий
Попов,**
главный
редактор
Национального
филиала МТРК
«Мир» в РК:



Коныр-Аулие – самая большая пещера Восточного Казахстана. Одно это уже делает ее интересной для туриста. Ощущение того, что над тобой, вокруг тебя – огромные глыбы камня, а ты сам находишься в сердце горы – это, конечно, впечатляет. В стороны от основного прохода уходят темные гроты, там масса самых причудливых каменных форм, необычных рельефов – и ты понимаешь, что, помимо освещенной и облагороженной части пещеры, у нее есть и другой мир – неизвестный, загадочный, интригующий. Не думаю, что кто-то исследовал все эти проходы, так что работы для рук-ног и фантазии предостаточно.

Отдельная тема – само озеро. Окунуться в него и жутко, и интересно одновременно. И даже не из-за холода. Ведь никто так и не выяснил, что находится на дне этого водоема, где он начинается и что (или кто) там есть... Поэтому впечатления от посещения пещеры точно гарантированы. Рекомендую!



Пещера Коныр-Аулие находится в Абайском районе на правом берегу реки Шаган, в 18 км к юго-востоку от поселка Токтамыс.

Приезжать в Коныр-Аулие лучше всего в теплое время года – с мая по сентябрь. Сначала нужно доехать до Семей. Далее направляемся в сторону Абайского районного центра через село Карааул (180 км). Потом путь пролегает по грунтовой дороге до поселка Медеу и еще около 35 км до пещеры.



В селе Саржал продается великолепный кумыс.




В Коныр-Аулие путь к озеру освещен. У подножия горы расположены домики, в которых можно переночевать.



ЫРГЫЗБАЙ

Вещие сны Ыргызбая



Все более популярным у туристов становится мавзолей целителя **Ыргызбая Досканаулы**. Музей расположен по дороге из с. Аксуат в Кальдикти на северной стороне хребта Тарбагатай. Это священное место здесь ставят в один ряд с легендарным Туркестаном.



Ыргызбай Досканаулы родился в 1787 году, а умер в 1850-м. Он был знаменитым лекарем, лечил даже от черной оспы, чем и заработал себе громкую славу. Ыргызбай-ата врачевал травами, был костоправом, а точный диагноз ставил по пульсу.

Однажды судьба свела его с отцом Абая - Кунанбаем, который был очень болен. Ыргызбай-ата вылечил его, и Кунанбай подарил ему кобылу с жеребенком, сказав при этом: «Если позволит Аллах, то с этой лошастью ты не будешь знать нужды».

В 1924 году некто Шыныбай кочевал возле могилы Ыргызбая, и приснился ему сон, в котором лекарь просил построить памятник, а в награду обещал Шыныбаю, что родятся у него три сына – взамен трем умершим. Шыныбай построил каменную ограду, и все случилось так, как предсказал целитель – дети (а именно три сына) у него действительно родились.

Более полутора веков прошло с тех пор, как почил Ыргызбай, но слава о нем растет. В 1990 году местные зодчие возвели над его могилой новый мавзолей. Паломники остаются в нем на ночь.

Говорят, что у изголовья снятся вещие сны. Существует, впрочем, одно неукоснительное правило: ночевать можно только до рассвета, а уезжать надо до первых лучей солнца.

– Аллаху молись, а у могилы святого ночуй, ибо во сне является дух аулие и дарует излечение, – говорят местные аксакалы.

Ежегодно мавзолей **Ыргызбай-ата** посещают около **5000** паломников.

Это сакральное место обладает ярко выраженными целительными свойствами. Сюда спешат паломники из разных регионов республики и других стран в надежде на избавление от различных болезней. Сегодня мавзолей «Ыргызбай» – это не только духовный храм, но еще и музей, и библиотека, в которой хранятся более трех тысяч старинных и редких книг, в том числе трактаты Авиценны.

В экспозиции вы увидите артефакты из сакских курганов, родовые украшения казахов, а также самую большую в мире коллекцию **асыков** – бараньих косточек, используемых в старинной игре казахов.





ЕНЛИК-КЕБЕК

Есть повести печальнее на свете

*К порывам юные сердца зову
Я человечность ставлю во маву.
Кто корыстолюбив и бессердечен,
Тот мелкий человек по существу.*

Абай Кунанбаев



Мавзолей Енлик и Кебек встречается путешественникам по пути из города Семей до зимовки Абая в местечке Жидебай. Это памятник великой любви.

История любви молодого батыра Кебек и красавицы Енлик перекликается с историей любви Ромео и Джульетты: она тоже связана с враждой двух родов. Кебек был из рода тобыкты. Он был очень силен и жаждал подвигов.

Однажды Кебек захотел узнать, что ждет его в будущем, поэтому отправился в горы к предсказателю Нысану, и тот, играя на кобызе, предрек ему гибель из-за девушки. Спустя какое-то время Кебек поехал на охоту и заблудился. В незнакомом ауле рода матай он встретил прекрасную девушку по имени Енлик, влюбился в нее, а она ответила ему взаимностью. Но красавица была давно сосватана за казаха из рода керей. Влюбленные решились на побег. Они облюбовали одно место в горах и стали жить вместе, у них родился сын. Однако род Енлик стал мстить роду Кебека. Влюбленных нашли, схватили, привязали к лошадям и растерзали...

Прошли годы, многое забылось, но легенда о великой любви Енлик и Кебек будет жить вечно.





КОЗЫ-КОРПЕШ И БАЯН-СУЛУ

Любовь прекрасна и опасна



На правом берегу реки Аягоз, в 6 км к юго-западу от станции Тансык, возвышается легендарный мазар Козы-Корпеш и Баян-Сулу. Это памятник возвышенной любви с трагическим финалом.

Воздвигнут мазар на месте гибели влюбленных. Он построен из сланцевых плит, скрепленных глиняным раствором. Высота склепа около 14 метров. Не верится, что ему многие сотни лет. Как он устоял тут, на вершине холма, на семи ветрах? Что за таинственная сила скрепляет его камни? Может быть, любовь...

Доехать сюда теперь можно по новой дороге и новому мосту через реку Аягоз. Древний памятник отныне доступен в любое время года.

А прежде путешествие сюда было сопряжено с риском для жизни. Чокан Валиханов, к примеру, проехал сотни километров, но из-за весеннего половодья так и не смог перебраться с одного берега Аягоза на другой.



Сегодня к мазару стекаются, точно реки к океану, десятки проселочных дорог. Со всех сторон света, с юга и севера, с востока и запада, они стремятся к нему, точно к центру Вселенной. Он здесь словно ось мира...

Чтобы войти внутрь, надо наклониться. В полумраке выделяются белые надгробья. На каждом - по горсти камешков, которые приносят сюда влюбленные. Они загадывают желания, молятся и верят, что все будет хорошо.

В соседнем ауле Тарлаулы вам расскажут историю о женщине, которая очень хотела, но не могла зачать ребенка. Однажды она пришла в мазар, помолилась и вскоре родила девочку. Как она ее назвала? Разумеется, Баян. Здесь многие дети носят имена Баян-Сулу и Козы-Корпеш.



Легенда о Баян-Сулу и Козы-Корпеш

Встретились как-то случайно охотившиеся в безлюдных горах два богача Карабай и Сарыбай. Тогда у них еще не было детей, но их жены ждали по ребенку. Мужчины поклялись друг другу в вечной дружбе и пообещали, что станут сватами, если у одного родится сын, а у другого – дочь. Во время той охоты Сарыбай погиб, а Карабай, забыв о клятве, оставил друга в степи. Вскоре у Карабая родилась прекрасная дочь, а жена Сарыбая родила сына. Девочку назвали Баян, мальчика – Козы. Карабай не желал связывать свою дочь брачными узами с сиротой. Поэтому вероломный бай немедленно отправился в путь, покинув родные места. Долго он не мог найти пристанище для своих девяноста тысяч лошадей и, наконец, его кочевье осело у Аягоза. Но когда табуны Карабая осушили родники Аягоза, начался джуг.

В это время сыновья богачей здешнего края, завороженные красотой Баян, стали выражать свое намерение жениться на ней. Препирательство между ними росло с каждым днем. И тогда Карабай поставил условие: «Кто спасет моих лошадей в безводной пустыне, тому я отдам в жены Баян-Сулу!»

За красавицу Баян решил побороться и местный

силач Кодар. В силе с ним никто не мог сравниться. Он был тем, в ком нуждался Карабай. Кодар вырыл колодцы, напоил лошадей и стал его правой рукой. Однако невзлюбила жениха Баян-Сулу.

Оставшийся на Алтае Козы тем временем вырос, стал джигитом. Дошли до него слухи о том, что до появления на свет он был обручен с дочерью Карабая. Мысли о красавице-невесте не давали молодому джигиту покоя и лишали его сна. И однажды, преодолев большие трудности, он добрался до Аягоза. Переодевшись в пастуха, пас ягнят Карабая. Так он повстречался с Баян, и полюбили они друг друга. Узнав об этих встречах, Кодар вызвал Козы на поединок: «Сразимся! Кто победит, тому и достанется Баян». В этом поединке молодой и сильный Козы одержал победу над Кодаром. Но тот не сдержал слово. Ослепленный ревностью, он тайно стал преследовать и убил Козы, вонзив в его спину нож. Гнусный замысел Кодара вопреки его ожиданиям обрел иной оборот: опечаленная горем Баян похоронила возлюбленного со всеми почестями и на его могиле убила себя. Влюбленных похоронили в одной могиле. А Кодар умер мучительной смертью от руки народа.

Существует много вариаций на тему Баян-Сулу и Козы-Корпеш. На Алтае рассказывают один сюжет, в Башкирии – другой, таджики и туркмены – третий. Жители Аягозского района утверждают, что подлинную историю великой любви знают только они.

В окрестностях мазара сохранились названия мест, которые упоминаются в эпосе. Аулы носят имена сестер Баян-Сулу. Существует колодец, выкопанный Кодаром. Вам даже покажут место, где Кодар подкараулил и убил соперника.



АК-БАУР

Казахстанский Стоунхендж



Различными тайнами и сакральными знаками в избытке одарена земля Восточного Казахстана. Одним из таких сакральных мест считается древнее святилище Ак-Баур, расположенное в 38 км от Усть-Каменогорска.



Живописное Калбинское нагорье характеризуется разнообразным животным и растительным миром. Ак-Баур включает в себя многочисленные памятники археологии: наскальные рисунки, поселение и могильники эпохи бронзы, курганы раннего железного века с редкими археологическими объектами (курганы «с усами», захоронения, датированные эпохой раннего средневековья).

Здесь наши далекие предки проводили разные обряды, обращаясь к своим богам, наблюдали за солнцем, луной и звездами. Для определения точек весеннего и осеннего равноденствия, летнего и зимнего солнцестояния использовались выступы и углубления в скалах. Примерно по такому же принципу был устроен знаменитый Стоунхендж. В отличие от него Ак-Баур имеет подробное эпиграфическое сопровождение.



Грот с наскальными рисунками, выполненными красной охрой, археологи датируют концом 3-го - началом 2-го тысячелетия до н.э.



Полукруглый грот накрывает каменная плита с отверстием в форме сердца.

До наших дней сохранилось около 80 рисунков, изображающих человека, горных козлов, жилища, повозки и другие разнообразные символы. Таинственные знаки Ак-Баура одни ученые называют первым памятником письменности человечества, другие считают, что здесь отражены древние ритуалы. По одной из гипотез, на стене грота изображена древняя звездная карта с созвездиями, которые были видны до того, как 5200 лет назад предположительно сместилась земная ось...

Поэт Евгений Курдаков оставил нам замечательное стихотворение, посвященное Ак-Бауру:

*Эти бурные льды порфира,
Эти кварцы
на предных холмах, -
Каждый камень лежит
в центре мира
Над утоптанном прахом
веков.*

*Нет окраин,
границ и провинций.
Страны света, сойдясь,
разошлись,
И кварцевой пылью
искрится
Ось вселенной, - от сердца -
и - ввысь.*




КУШИКБАЙ БАТЫР

Последний привал Кушикбая



По пути в Жидебай, родовое гнездо великого Абая, каждому путнику приходится преодолевать перевал Кушикбая.



Зимой через него особенно трудно перебраться. Почти всегда здесь дует холодный ветер, а снег заметает дорогу. В буран местные жители обычно говорят так: «Батыр Кушикбай сердится!»

Согласно легенде, в давние времена жил в этих местах мужественный батыр Кушикбай из рода уак. Он был находчив, ловок, неутомим, силен и не знал себе равных в схватках. Аулы, находившиеся под его защитой, враги обходили стороной. Но когда

Кушикбаю исполнился всего 21 год, он оказался бессилён перед черной оспой. Батыр заболел, слег в постель.

Узнав об этом, его враги обрадовались и решили напасть на родной аул Кушикбая. Они грабили аул, угоняли скот; угнали любимого коня Кушикбая. Услышав шум и крики людей, батыр встал и, шатаясь на ослабевших ногах, вышел из юрты. Увидев происходящее, Кушикбай пришел в праведный гнев. Невзирая на болезнь, он вскочил на коня и пустился в погоню. С пикой наперевес прискакал в чужой аул. Испугался недруг, вернул Кушикбаю награбленное, преподнес богатый халат и проводил с честью.

Поехал Кушикбай к себе домой, но возле перевала болезнь «стасшила батыра с седла. Успел он лечь головой в сторону Каабы – по мусульманскому обычаю, принял к родимой земле и простился с жизнью», – так написал Мухтар Ауэзов в своем рассказе «Сиротская доля».

У подножия горы, возле дороги, находится родник Кушикбая – единственный источник пресной воды в этих местах. Здесь, по пути в Семей, всегда останавливались Абай и его дети.

Остановитесь у этого перевала и вы, испейте воды из источника и отдайте дань памяти храброму батыру.






СВЯТОЙ КЛЮЧ

Святыня для всех

Если вы приедете в Семей, то обязательно услышите восторги по поводу чудотворных свойств воды из Святого ключа. Непременно поезжайте к нему и убедитесь, что есть, есть в воде этого живительного источника нечто особенное! Пьешь и наслаждаешься - покоем, чистотой и божьей благодатью...



Когда-то давно на берегу Иртыша близ Старой Крепости заблудился один татарин. Возле родника он увидел икону Абалацкой Богоматери.


В 1903 году на месте явления этой иконы был основан Семипалатинский женский монастырь. В монастыре воспитывались девочки-сироты. Первой и последней настоятельницей была игуменья Екатерина. Монастырь закрыли в 1919 году. Часовня над Святым источником, храм и корпуса монастырского общежития были уничтожены. Матушку Екатерину арестовали и сослали в Ташкент.

Много воды утекло с той поры, а народная тропа к Святому источнику никогда не зарастала, молитвы не прекращались, люди всегда помнили о Богородичном ключе, приезжали издалека, в надежде избавиться от хворей,



Легендарный тополь, под которым в 1740 году нашли чудотворную икону, увы, больше не существует. Говорят, что его буквально... сгрызли паломники, поскольку считалось, что кора тополя не только полезна для здоровья, но еще и исполняет желания.

брали кристально чистую воду. Причем люди самых разных национальностей, православные и мусульмане. Даже через полгода вода, взятая из Святого источника, остается пригодной для питья.



Тропинка выводит на открытый склон, а затем по ступенькам - вниз. Чем ниже - тем таинственнее становится это место. Большие и сильные корни удерживают вековые сосны. Возле иконы зажженные свечи, монетки. Молитва и первое прикосновение к воде - сродни первому поцелую. Вода необычайно вкусная и легкая. По деревянному мостку из купели идут женщины. Они только что омылись и точно помолодели от этого...

Охота и рыбалка



Вы любите побродить с ружьем по глухой тайге? Тогда вам нужно приехать в Восточный Казахстан – настоящий рай для любителей охоты.

Здесь еще сохранились настоящие таежные дебри, в которых обитают самые разные птицы и звери. Представьте себе густой лес: с ветвей могучих елей свисает мох-бородач, под ногами шуршит опавшая листва, где-то вверху стучит дятел, слышны таинственные шорохи. Вы настороже, вас тревожит каждый звук, потому что ваша цель - добыча, ваш стимул – охотничий азарт. Идёт охота...

На востоке области каждый охотник может добыть трофей, который займёт достойное место в его коллекции. А красивейшие озера и реки Казахстана подарят прекрасные возможности для рыбной ловли.





ОХОТА

Каждый охотник желает знать...

Для охотников Восточный Казахстан – это истинное Эльдорадо, в котором близко сосуществуют друг с другом представители степного, лесного и горного животного мира.



Охотничий азарт на фоне завораживающей красоты первозданной природы переживается здесь особенно остро. И только тут вы сможете добыть такие престижные охотничьи трофеи, как марал,

бурый медведь или сибирская косуля. А еще есть кабан, козерог, лось, волк, россомаха, барсук, сурок, тетерев, глухарь, куропатка, кеклик, улар. В общем, зверь и дичь на любой вкус.



Бенни Нормарк Ниборг (Дания) :

Это была замечательная охота! Великолепные пейзажи! Спасибо организаторам! Я чувствовал их участие на протяжении всего тура. За пять дней успел взять двух маралов.





Особая гордость местных охотничьих хозяйств – это растущая популяция марала, наиболее крупного подвида благородного оленя. Рога этого красавца украсят любой трофейный зал.

В охотничьих хозяйствах можно с комфортом отдохнуть до и после охоты. К услугам гостей теплые домики, полноценное питание, конные прогулки, экскурсии.

Кроме того, в распоряжении гостей – парк разнообразных транспортных средств и персонал, знающий не только горные тропы и звериные повадки, но и правила оформления разрешительных документов.

Всего в Восточно-Казахстанской области зарегистрировано 31 охотничье хозяйство. Одним из популярных считается «Зайсанское».

Охота в Восточном Казахстане - это:



Первозданная природа



Богатый животный мир



Оборудованные охотничьи лагеря



Помощь в оформлении разрешительных документов



Различный транспорт



Туристическо-охотничий лагерь хозяйства «Нур Жеменей» расположен в 20 км от г. Зайсан в урочище Малый Жеменей.



СРОКИ ПРОВЕДЕНИЯ ОХОТЫ НА НЕКОТОРЫХ ЖИВОТНЫХ НА ТЕРРИТОРИИ КАЗАХСТАНА



ВИДЫ ЖИВОТНЫХ И ПТИЦ



СРОКИ ОХОТЫ

Ондатра	с 1 октября по 15 февраля
Енотовидная собака, корсак, лисица, соболь, россомаха, солонгой, ласка, горностай, колонок, степной хорек, американская норка, выдра (кроме среднеазиатской), рысь (кроме туркестанской), енот-полоскун, заяц (толай, беляк, русак)	с 1 ноября по 15 февраля (охота с собаками охотничьих пород и ловчими хищными птицами на корсака, лисицу и зайца по северной зоне** с 15 октября)
Сурки*	с 15 июня до залегания
Кулик, вальдшнеп	с 1 июля до 30 ноября (весенняя охота на самцов вальдшнепа разрешается на срок не более 15 календ. дней в период с 1 марта по 30 апреля)
Перепел, голубь, горлица	с 20 августа по 30 ноября (охота с собаками охотничьих пород и ловчими птицами на перепела с 15 июля до отлета)
Гагара, гусь*, черная казарка, утка*, лысуха	с первой субботы сентября по 30 ноября по северной зоне**, по 15 декабря по южной зоне*** (весенняя охота на селезня утки разрешается на срок не более 15 календ. дней в период с 1 марта по 15 мая)
Куропатка (белая, тундряная, серая, пустынная, бородатая), рябчик	с первой субботы сентября по 15 ноября (с собаками охотничьих пород и ловчими птицами с 15 августа)
Тетерев	с первой субботы сентября по 30 ноября по северной зоне**, по 15 декабря по южной зоне*** (весенняя охота на самцов разрешается не более 15 календ. дней в период с 1 марта по 15 мая)
Бурый медведь (кроме тьян-шаньского)	с первой субботы сентября по 30 ноября весенняя охота на самцов и яловых самок разрешается на срок не более 15 календ. дней в период с 15 апреля по 15 мая
Барсук	с первой субботы сентября по 31 декабря
Марал, асканийский олень, кабан, кабарга, лось	с первой субботы сентября по 31 декабря



ВИДЫ ЖИВОТНЫХ И ПТИЦ



СРОКИ ОХОТЫ

Сибирская косуля

с 20 сентября по 31 декабря (на самцов с 1 августа)

Сибирский горный козел

с первой субботы сентября по 31 декабря (на самцов с 1 августа)

Глухарь

с 1 октября по 30 ноября весенняя охота на самцов разрешается на срок не более 15 календ. дней в период с 1 марта по 15 мая

Гималайский улар, кеклик

с 1 октября по 15 декабря

Речной бобр

с 15 октября по 31 декабря

Фазан

с 15 октября по 31 декабря (охота с собаками охотничьих пород и ловчими птицами с 1 октября)

Примечания:

* - кроме видов, внесенных в Красную книгу Республики Казахстан;

** - северная зона: Курчумский, Кокпектинский, Катон-Карагайский, Жарминский, Уланский, Абайский, Зыряновский, Глубоковский, Шемонаихинский, Бородулихинский, Бескарагайский районы, а также земли, подчиненные администрации городов Семей и Риддер Восточно-Казахстанской области;

*** - южная зона: Аягозский, Тарбагатайский, Зайсанский, Урджарский районы Восточно-Казахстанской области.



Тау-теке - сибирский горный козел

СТОИМОСТЬ ПУТЕВОК ДЛЯ ЧЛЕНОВ ВК ОБЛОХОТРЫБОЛОВ- ОБЩЕСТВА НА СЕЗОН ОХОТЫ 2018-2019 г.

НАИМЕНОВАНИЕ	цена за одну голову* (тенге)
Лось - самец/самка/сеголетка	138 000/120 000/ 96 000
Марал - самец/самка/сеголетка	138 000/108 000/ 84 000
Косуля – самец/самка/сеголетка Охотничье хозяйство: Бескарагайское, Бороду- лихинское, Жарминское, Семипалатинское	42 000
Косуля – самец/самка Охотничье хозяйство: Глубоковское, Ленино- горское, Шемонаихинское	48 000/42 000
Косуля – самец/самка/сеголетка Охотничье хозяйство: Зайсанское, Тарбагатайское	30 000/24 000/ 24 000
Косуля – самец/самка/сеголетка Охотничье хозяйство: Зыряновское, Катон- Карагайское	42 000/36 000/ 36 000
Косуля – самец/самка/сеголетка Охотничье хозяйство: Кокпектинское, Уланское	54 000/48 000/ 48 000
Косуля – самец/самка/сеголетка Охотничье хозяйство: Курчумское	36 000/30 000/ 30 000
Тау-теке – самец/самка/сеголетка	48 000/42 000/ 42 000
Кабан - самец/самка/сеголетка	36 000/38 400/ 24 000
Медведь – самка/самец	108 000
Речной бобр	6 000
Соболь	18 000
Сурок	1 500
Ондатра (промысел)	200
Барсук Охотничье хозяйство: Бескарагайское, Бороду- лихинское, Жарминское, Зайсанское, Кокпек- тинское, Курчумское, Катон-Карагайское, Семи- палатинское, Тарбагатайское	2 000

* - для охотников, не являющихся членами ВК Облохотрыболовобщества, стоимость путевки увеличивается в 5 раз.
Контактные номера телефонов Восточно-Казахстанского областного общественного объединения охотников и рыболовов Вы можете найти в разделе «Контакты» на сайте: www.vko-oxota.kz.


www.altay-hunting.kz



УСЛУГИ ПО ОРГАНИЗАЦИИ **ОХОТЫ** ПРЕДОСТАВЛЯЮТ:

Наименование организации	Адрес, контактные данные	Предоставляемые услуги*
ВК областное общественное объединение охотников и рыболовов	Офис: г. Усть-Каменогорск, ул. Красина, 3 8 (7232) 22 11 22, +7 777 742 47 05	Продажа путевок на охоту www.vko-oxota.kz
Охотничье хозяйство «Катон-Карагайское»	с. Катон-Карагай, ул. Шулятикова, 66 +7 777 414 32 27	Охота в Катон-Карагайском районе
Охотничье хозяйство «Зайсанское» и Туристическо-охотничий лагерь «Нур Жеменей»	Офис: г. Усть-Каменогорск, Наб. им. Славского, 16 8 (7232) 251938, 250064	Охота в горах Сауыр и Манырак, в урочище Малый Жеменей в 20 км от г. Зайсан
Охотничьи хозяйства «Быструха» и «Белопорожная Уба» (ТОО «Шыгыс Кара Алтын»)	Офис: г. Усть-Каменогорск, ул. Кабанбай батыра, 160 корпус 1 +7 777 401 53 40, 8 (7232) 49 20 72	Охота в Глубоковском районе
Охотничье хозяйство «Нарын»	с. Аксуат +7 702 464 76 58	Охота в Тарбагатайском районе

* - для иностранцев необходимо наличие лицензии на отстрел





РЫБАЛКА – дело клевое



Рыбалка в Восточно-Казахстанской области всегда оставляет яркие впечатления от отдыха на природе и богатого улова.

Зимой и летом здесь можно рыбачить в чистых реках, глубоких озерах и больших водохранилищах. Осень, например, - наилучшая пора для ловли хариуса. В это время он скатывается с верховий горных рек вниз. Рыбалка на хариуса требует спортивной подготовки.

Добраться до рыбных мест зачастую можно только пешком, да и поймать несколько хариусов, стоя на одном месте, нельзя. За ним нужно ходить по сверкающим перекатам, вдоль глубоких затонов с бирюзовой водой. А как только почувствовал, что хариус есть, – правильно подобрать мушку или мормышку.

Хариуса легко отличить по мощному «парусу» на спине.

В общем, интеллектуальная рыбалка! Улов же компенсирует все физические и эмоциональные затраты, поскольку вкуснее сибирского хариуса рыбы нет! Он настолько нежен, что промышленные заготовки этой рыбы никогда не делались. Хариус – для тонких гурманов. Поймал, посолил – и съел...

Зато начало весны - лучшее время для зимней рыбалки. День длинный и уже теплый, а лед еще толстый, значит, можно без опаски ездить и ходить по нему.

Технология зимней рыбалки заключается в том, что нужно слегка подергивать леску и внимательно следить за «кивком» (пластиковым наконечником). Он чутко реагирует на поклевку, и как только

она случится, нужно успеть подсечь.

Зимой и ранней весной особенно многолюдной рыбацкая тусовка собирается на льду Шульбинского водохранилища.

Именно там происходят самые жаркие «судацьи» бои.



Прекрасная река

На Востоке республики помимо крупных водоемов есть немало небольших рек и речушек, не менее интересных для рыбаков. Например, **Кызылсу** (Красная река) - скромная речка в ста километрах от Усть-Каменогорска по дороге в Семей.

Самое большое удовольствие - идти вниз по течению реки под тенистыми тополями со спиннингом в руке! Любопытаться синегрудыми зимородками, вспугивать уток и вытаскивать из глубины окуней и щучек.

До 1992 года самым любопытным селением на этой речке был аул под названием... Дирижабль, сегодня он носит имя Кызылсу.

Река впадает в Шулбинское водохранилище, образуя длинный залив. По рассказам местных рыбаков, на икромет в залив заходит крупная сорога, лещ, судак. И потому ранней весной на подледный лов сюда съезжаются сотни рыбаков.



| Язь

Озеро Язевое - единственное в регионе озеро, в котором водится исключительно язь, причем очень крупный – до трех килограммов. Чтобы половить здесь рыбку, советуем заранее позаботиться о покупке лицензии на рыбалку. Сделать это нужно в офисе РГУ «Катон-Карагайский государственный национальный природный парк».



с. Катон-Карагай,
ул. О. Бокеева, 115
т.: 8 (72342) 2 13 45



Озеро Зайсан

Летний отдых на **Бухтарминском водохранилище** обычно совмещается с рыбной ловлей. В чистых водах этого моря живут рипус, щука, судак, окунь, пелядь, язь, сазан, форель, налим, карась, лещ.

На **Сибирских озерах** ежегодно проходит международный OPEN-AIR (на воздухе) фестиваль подводной охоты и дайвинга «Beuchat Fest Казахстан». Приезжают на него гости не только из разных регионов Казахстана, но и многих городов России, стран СНГ. Фестиваль дает возможность встретиться с единомышленниками, обменяться опытом, отдохнуть и поохотиться на щуку, сазана и толстолобика. В Сибирских озерах можно также половить линя, плотву и ельца.

В **озере Зайсан** обитают 23 разновидности рыбы, в том числе 17 промысловых. Много раков. Ловля щуки, леща, налима, судака, линя, карася, язя и окуня доставит несказанное удовольствие. Даже новичкам зайсанская рыбалка сулит удачу. Ночевать советуем в рыбацкой деревушке Акшуат. Местные семьи гостеприимно встречают туристов. Промысловыми являются судак, сазан, окунь и маринка. Последняя заслуживает особого представления.

Маринка



Маринка выглядит вполне себе миролюбивой рыбкой, никаких шипов, наростов. Озерная маринка имеет ярко-оранжевый цвет. Голова – оливково-зеленого цвета. В уголках рта усики. Для защиты своей икры маринка использует яд. Поэтому перед употреблением этой рыбы нужно тщательно удалить икру, молоки и черную пленку брюшины, так как именно в них содержатся ядовитые вещества. Зато маринкино мясо вполне съедобное и даже вкусное.



В ВКО водится
37 видов рыб.

Шульбинское водохранилище считается вторым по значению рыбопромысловым водоемом Восточно-Казахстанской области. Основу добычи рыбы составляют плотва, окунь, лещ. Растут уловы судака, карася узкотелого и речного рака.

Зимой не только рыбаки, но и рыбачки терпеливо сидят возле лунок на льду Шульбинского водохранилища. Иные жены даже облавливают своих мужей. Но все вместе поклонники зимней рыбалки

выходят на лед не только ради того, чтобы вытащить из глубины Шульбы судака или ершика. Здесь, кроме этого, есть еще тишина, спящий снег, чистый воздух и много, много света...

*Любительская рыбалка разрешена в специально отведенных местах. Поэтому прежде, чем вытащить снасти, нужно получить разрешение, оплатив сбор (КБК 105311 ДГД по г. Усть-Каменогорску) и подав заявку по адресу:
ул. К. Либкнехта, 19, 4 этаж.
Разрешение выдается в течение 5 рабочих дней.*




УЧАСТКИ ДЛЯ СПОРТИВНО-ЛЮБИТЕЛЬСКОГО РЫБОЛОВСТВА:



ОЗЕРО ЗАЙСАН

- От п. Аманат вверх по течению 1 км, вглубь 2 км.
- От п. Жолнускау верх по течению 1 км, вглубь 2 км.
- От п. Аксуат вверх по течению 1 км, вглубь 2 км.
- От границы запретной зоны (дельта р. Черный Иртыш), левая сторона, вниз по течению 1 км, вглубь 2 км.
- От мыса Тополев вниз по течению 1 км, вглубь 2 км.
- От п. Байтугас вниз по течению 1 км, вглубь 2 км.
- От мыса Ультарак вверх по течению 1 км, вглубь 2 км.



БУХТАРМИНСКОЕ ВОДОХРАНИЛИЩЕ

- От Старого Каракаса вниз по течению 2 км, по обоим берегам.
- От границы запретной зоны залива Торанга вниз по течению 1 км, вглубь 1 км.
- Участок Табанды-Кара, вверх по течению 1,5 км, вглубь 1 км.
- Отступая от устья р. Курчум 500 м, вверх по течению до прудов БНВХ.
- От Казнаковской переправы по 1 км вверх и вниз по течению, вглубь до противоположного берега.
- Отступая от устья р. Каинда 500 м, вверх по течению 1 км, вглубь 1 км.
- От п. Новостройка вниз по течению 1 км, вглубь 1 км.
- От п. Новотимоевская вниз по течению 1 км, вглубь 1 км.
- От Васильевской переправы вверх по течению 2 км и вниз по течению 1 км, вглубь до противоположного берега.
- От п. Приморское вниз по течению 1 км, вглубь 1 км.
- От п. Алтайка вверх по течению 1 км, вглубь 2 км.
- От Октябрьской переправы вверх 2 км и вниз по течению 1 км, вглубь до противоположного берега.
- По береговой линии баз отдыха вглубь 1 км (все базы отдыха).




ШУЛЬБИНСКОЕ ВОДОХРАНИЛИЩЕ

- От с. Азовское вверх и вниз по течению по 1 км, вглубь 1 км.
- Залив Ковалевский, отступая 500 м от устья р. Ковалевка вниз по течению до окончания залива Ковалевский.
- Залив Кызыл-Су, отступая 500 м от устья р. Кызыл-Су, вниз по течению до окончания залива Кызыл-Су.
- От п. Шульбинск вверх по течению 1 км, вглубь 1 км.
- Залив Шульбинский, отступая 500 м от устья р. Шульбинка, вниз по течению до окончания залива.
- Залив Осиха, отступая 500 м от устья р. Осиха, вниз по течению до окончания залива.
- Участок напротив п. Уба-Форпост, по берегу 1 км, вглубь 1 км.

Там, где есть пользователи (хозяйства, осуществляющие рыбоводство или промысел), нужно получить у них путевки установленного образца.

УСЛУГИ ПО ОРГАНИЗАЦИИ **РЫБНОЙ ЛОВЛИ** ПРЕДОСТАВЛЯЮТ:

Наименование организации	Адрес, контактные данные	Предоставляемые услуги
РГУ «Катон-Карагайский национальный природный парк», Берельский филиал, Рахмановское лесничество	Катон-Карагайский район, с. Катон-Карагай, ул. О. Бокеева, 115	Озеро Язевое
РГУ «Катон-Карагайский национальный природный парк», Шынгистайский филиал, Черновинское лесничество	Катон-Карагайский район, с. Катон-Карагай, ул. О. Бокеева, 115	Озеро Маралье и Черновское
КХ «Шыгыс»	г. Зайсан, ул. Спамбетова, 12, 8 (72340) 3 10 79	Рыбалка на прудах
КХ «Куан-Ай»	с. Бахты, ул. Коктума, 5 +7 705 888 04 01	Рыбалка в Урджарском районе
ТОО «Сноу Тим»	Офис: г. Усть-Каменогорск, ул. Кабанбай батыра, 160/1 +7 777 401 53 40	Рыбалка на форель в санатории «Изумрудный» с. Горная Ульбинка, 16 км от Усть-Каменогорска
ТОО «Алтайские Альпы»	Офис: г. Усть-Каменогорск, ул. Кабанбай батыра, 160/1 +7 777 401 53 40	Рыбалка на форель на ГК «Алтайские Альпы», с. Горная Ульбинка, 22 км от города Усть-Каменогорск
ТОО «Ұлтарақ»	с. Тугыл +7 775 878 25 77	Озеро Зайсан
СПК «Байтоғас»	с. Тугыл +7 778 720 15 71	Озеро Зайсан
КХ «Тополек»	г. Семей, ул. Маяковского, 99, кв. 33 +7 705 911 70 34	Озеро Колхозное
КХ «Шанс»	г. Семей, ул. Суворова, 30 8 (7222) 51 47 41	Пруд Пролетарский, пруд Тепкаши
База отдыха «МакСал»	г. Семей, район д. Талица 8 (7222) 45 31 94,	Рыбалка в 30 км от г. Семей
	Теплоход «Пигарев» +7 777 155 91 16 +7 777 271 19 81 Группа до 8 человек	Теплоход «Варяг» +7 705 504 88 41

Пляжный *туризм*



Любителям отдыха на морском побережье! На Востоке Казахстана сосредоточено около 40% поверхностных водных запасов республики. Самым модным направлением в пляжном туризме стало озеро Алаколь. Оно настолько же минерализовано, как Мировой океан, но при этом содержит еще и целебный радон. Здесь уже построено более 170 гостевых домов и баз отдыха. Побережье озера Алаколь входит в ТОП-10 лучших курортов Казахстана. Радости пляжного отдыха дарят также многочисленные базы отдыха на побережье Бухтарминского водохранилища, Сибинских и других озер, которыми так богат Восточный Казахстан.





АЛАКОЛЬ

Популярность Алаколя растет!

От Усть-Каменогорска до Алаколя всего 612 км. При этом не надо пересекать границы. Сядишь утром в автомобиль (или в поезд), а вечером ныряешь в бирюзовые воды слабосоленого озера и плывешь туда, где вода незаметно перетекает в небо...



В переводе с казахского Алаколь – «Пестрое озеро».

Алаколь – это горько-соленое бессточное озеро с черным галечным пляжем. Подобные пляжи есть еще только в Исландии и на Гавайях, но там эти пляжи морские, а озерный только один, и он на Алаколе.

*Президент Казахстана Нурсултан Назарбаев включил Алаколь в **ТОП-10** лучших курортов Казахстана, которые требуют первоочередного развития.*



Научно доказаны целебные свойства алакольской воды. Она содержит практически все полезные элементы таблицы Менделеева: от лития и магния, до селена и серебра. В воде Алаколя обнаружена также умеренная концентрация целебного радона. Неслучайно, что именно здесь проходили послеоперативную реабилитацию космонавты.

В общем, Алаколь имеет большое значение и как объект медицинского туризма. Тем более, что рядом с озером (всего 18 км) находится бальнеологическая здравница «Барлык-Арасан», славящаяся своими термальными водами и целебными серными грязями. Существует легенда, что сам Чингисхан купался в этих горячих водах.





Черноголовый хохотун

В центральной части озера расположен архипелаг из трех островов, где в 1998 году был создан Алакольский государственный заповедник. Здесь истинный рай для птиц. У них тут такой базар! Вот почему на Алаколе проводятся фестивали бердвотчеров - наблюдателей птиц.

Одним из богатств озера Алаколь является грязь, которая применяется при лечении заболеваний суставов, радикулитов, кожных недугов, при восстановлении после травм.

Человек, который приезжает сюда впервые, поначалу пугается людей в черном наряде, а когда понимает, в чем дело, сам быстро находит грязевые ванны, обмазывается с ног до головы и щеголяет в этом облике, охотно делая селфи. Подсыхая, алакольская грязь подтягивает кожу, стройнит фигуру.

Почему можно и нужно ехать на Алаколь в... сентябре?

Когда закончится высокий сезон, на Алаколе становится тихо, а вода в озере еще хранит летнее тепло. В сентябре на Алаколе особенно красивы закаты: они вбирают в себя все оттенки красного.

Простор и свобода для фотосессий: никто вам не помешает, не влезет в кадр, не испортит его. Все скамейки и крылечки – ваши. В кафе и на пляже все стараются угодить редкому клиенту. Цены в сентябре тоже у ваших ног. Путевку к этому времени можно приобрести с существенной скидкой.



Куриный бог — это обычный камень с дырочкой, который можно найти на берегу Алаколя. По поверьям, куриный бог исполняет заветные мечты. Чтобы они исполнились - посмотрите сквозь дырочку на небо, загадайте желание и бросьте камень в воду.






Набережная и «Арбат» -
излюбленные места туристов

Алакольский «Арбат» удивляет своей ухоженностью. Построена великолепная набережная. По тротуарной плитке можно дойти почти до берега. Повсюду вазоны с живыми цветами, много беседок, скамеек, работают детские и спортивные площадки.

На побережье реконструируется парк, а в соседнем селе Кабанбай создается музейно-туристический комплекс, включающий в себя историко-краеведческий музей, концертный и актовый залы. Для музея уже подготовлены 3000 уникальных экспонатов, объемные панорамы и 3D-графика.



На побережье Алаколя 170 баз.
ТОП-5 лучших из них составляют базы отдыха
«Инжу», «Arasan Alakol», «Парус»,
«Керуен» и «Айгерим».

База отдыха «Arasan Alakol»






База отдыха «Алаколь Достык»



База отдыха «Парус»



База отдыха «Керуен»



База отдыха «Инжу»



Практические советы для тех, кто собирается на Алаколь впервые

Добролюбова Ольга (Россия) Сезон 2018 года:



Лучше всего отправиться в путешествие до Алаколя на поезде, который курсирует один раз в четыре дня. Это комфортнее (особенно с детьми) и дешевле, чем на самолете.

Средняя цена билета на автобус – 3,5 тыс. тенге, ж/д билета от Усть-Каменогорска до станции Жаланашколь – 2800 тенге, детям до 15 лет – скидка 50%. Авиабилет до Урджара стоит 8000 тенге. Чтобы добраться от ж/д вокзала или аэропорта до озера, придется потратить еще 2-3 тысячи тенге на человека.

Место для проживания на Алаколе выбрать уже не проблема – свободные номера предлагают почти все пансионаты.

Стоимость апартаментов – от 2,5 до 10 тысяч тенге в сутки – в зависимости от класса номера, количества спальных мест, питания, а также времени заезда. VIP-номер обойдется в 30-40 тысяч тенге в сутки.

Кафе, бары и магазины – на любой вкус. Цены вполне приемлемые.

Занимать место на пляже следует утром – к обеду будет тесно. Стандартные развлечения на воде – катание на скутере, «банане», катамаране, катере, и цена на них тоже стандартная – 1-2 тысячи тенге. Шезлонги, зонты, надувные матрасы – все это можно взять напрокат за 500-1000 тенге в день.



"Туристский информационный центр ВКО"
открыт на побережье Алаколя,
toueast.kz

позволяет заранее бронировать места отдыха.

По всем вопросам обращаться:
8 (7232) 51 76 23, 21 54 86

ticvko.kz@mail.ru





БУХТАРМИНСКОЕ ВОДОХРАНИЛИЩЕ

Море любви

Бухтарминское водохранилище можно сравнить с прекрасной жемчужиной в драгоценной оправе из гор и хвойных лесов. Это излюбленное место отдыха жителей и гостей Восточного Казахстана.




Усть-Каменогорск – Бухтарминское водохранилище – 100 км

Водохранилище относится к самым крупным и красивейшим искусственным водоемам мира. Оно входит в пятерку мировых лидеров по своим размерам. Площадь - 5490(!) квадратных километров.

На огромной территории водохранилища сформировались многочисленные заливы и бухты. В народе этот водоём часто называют Бухтармой или морем. Здесь построены десятки пансионатов, санаториев и баз отдыха.

Причудливые скалы, живописные ландшафты, песчаные пляжи и спокойные бухты создают незабываемую береговую панораму.

Одним из самых популярных считается Голубой залив. В советское время так назывался санаторий. Это поистине волшебное место! Скалы такие слоистые, как стопка выглаженного белья. А вода по прозрачности вполне может состязаться с байкальской.



Протяжённость береговой линии Бухтарминского водохранилища **425 км**



Летом на Бухтарму устремляются тысячи людей, чтобы отдохнуть возле чистой воды, вдоволь накупаться и позагорать на песчаных пляжах.

Развлечений много: катания на лодках, прогулки на катамаранах, водные забавы на «лягушках», «бананах», водоходах и зорбах.

Воздух на Бухтарме необыкновенный, напоен ароматом сосен и запахом разнотравья. Взгляд ваш отдыхает в голубой дымке моря. Дух свободы царит повсюду!



Для туристов предоставлены домики разного ценового сегмента, отличающиеся не только интерьером, но и наличием горячей воды, санузла и отдалённостью от береговой линии. Ежегодно проводится очистка береговой и прибрежной линии.

Среди сосен, спускающихся по скалам прямо к воде, резвятся белки и суслики. Летают коршуны, горлицы и соколы.

Кроме того, вы найдете отличное рыбное место! В изобилии чебак, щука, лещ, окунь, сорожка. В сосновом лесу приятно собирать грибы и ягоды.

| Суслик



На левом берегу, напротив базы отдыха «Аюда», есть Остров любви. Считается, что если влюбленные посетят его и увезут оттуда камушек, то они будут неразлучны!

Бухтарминская ГЭС не только самая мощная и высокая плотина в Казахстане, но и самая надежная в мире (прочность ее бетона рассчитана на 900 лет). При строительстве плотины использовался «жесткий бетон», для укладки которого применялась специальная технология. Взятые в 2002 г. пробы бетона показали: его прочность повысилась по сравнению с периодом строительства!



СИБИНСКИЕ ОЗЁРА

Пять жемчужин

Пять Сибинских озер, в очертаниях которых поэт усмотрел бы отпечаток левой ноги Бога, если и не являются таковым, то лишь потому, что еще не найден след правой ноги.




Сибинская группа озер представлена пятью сравнительно небольшими озерными водоемами (озера Караколь, Коржинколь, Шалкар, Торткараколь, Садыр-коль). Они расположены ступеньками на высотах от 714 до 868 м. Друг от друга озера отделены узкими скалистыми перемычками.

Сибинины восхищают летом и зимой. Здесь свой микроклимат. Бывало, что в Усть-Каменогорске трещит 30-градусный мороз, а на Сибиных светит такое яркое солнце, что можно загорать. Или ловить рыбу. Или запускать в небо воздушного змея. В общем, живи и радуйся!



Согласно результатам исследования физико-химических свойств воды для получения бальнеологического заключения и развития лечебно-оздоровительного туризма, вода в Сибинских озерах пресная, слабощелочная, с повышенным содержанием фторидов. Фосфор очень полезен при бальнеологических процедурах, поскольку входит в состав нукле-

иновых кислот и принимает участие в процессах роста, деления клеток, хранения и использования генетической информации. Фосфор необходим также для нормальной структуры зубов и десен, обеспечивает правильную работу сердца и почек, участвует в процессах накопления и освобождения энергии в клетках, помогает обмену жиров.



Пионы у озера
Коржинколь



В отличие от тропических курортов, на Сибиных не бывает тайфунов, ураганов, землетрясений и цунами. Тут всегда тепло и солнечно.

На третьем, самом большом озере Шалкар, два больших пляжа. Один из них – муниципальный.

Еще есть нудистский пляж – он прекрасен своей чистотой и... недоступностью. До него непросто добраться. Зато муниципальный очень даже доступен, а появился он благодаря инициативе акима ВКО Даниала Ахметова. На пляже есть детская игровая площадка, тренажеры, волейбольное поле. Берег покрыт песком и очищен от

камыша. Летом туристы приезжают сюда на рейсовом автобусе из Усть-Каменогорска.

С некоторых пор зачастили на Сибины и дайверы. Изучая дно, аквалангисты отыскали кораллы! Причем разноцветные! Правда, мягкие. Фтора в воде много, а кальция, видимо, не хватает.

Приезжают на Сибины и для того, чтобы отдохнуть от городской суеты. Любители йоги легко находят для себя уединенные места, они медитируют, глядя на воду, и с восторгом ощущают себя частью этого божественно прекрасного места.

Усть-Каменогорск – Сибинские озёра – 84 км



Базы отдыха:

«Сибины».....+7 705 795 05 55
«Жибек Жолы».....+7 705 549 27 80

«Сибины» (ТОО «Казцинк»)+7 777 535 76 18
«Тулпар».....+7 776 499 99 16





ДУБЫГАЛИНСКОЕ ОЗЕРО

Окуньки Алтайского моря

Одной из драгоценных жемчужин Восточного Казахстана считается **Дубыгалинское озеро**, которое называют также **Окуньками**.

Оно давно любимо жителями Усть-Каменогорска и Семей, популярно у рыбаков, которые ловят здесь не только окуня, карася и щуку, но и золотую рыбку - линя.

Расположено озеро на полпути между Усть-Каменогорском и Семейем, возле села Гагарино Уланского района. Название озеру дала стоящая на его берегу гора Дубыгалы (749 м).

Озеро славится мягкой водой, убаюкивающей во время купания в летний вечер, когда воздух тяжелеет от запаха полыни.

– Курорт! – воскликнете вы, медленно входя в воду, которая немного солоновата на вкус и напоминает морскую. Этому есть объяснение. Озеро Окуньки, считают геологи, – это все, что осталось от древнего Алтайского моря.

Ученые также выяснили, что в воде Дубыгалинского озера

присутствует широкий спектр микроэлементов: бор, алюминий, фосфор, калий, титан, марганец, железо, кобальт, никель, галлий, германий, мышьяк, селен, рубидий, стронций, цирконий, ниобий, молибден, олово, сурьма, вольфрам и торий.



Главным бальнеологическим достоинством Дубыгалинского озера является присутствие в его воде бора, фосфора и фтора. Бор и фосфор в микродозах необходимы человеку. Бор нормализует работу эндокринных желез и способствует усвоению магния, фтора и кальция – этого «строительного материала» костей.

Площадь озера 1,84 кв.км, длина 2,4 км, максимальная ширина 1,2 км, длина береговой линии 6,8 км. Озеро бессточное, лежит на высоте 343,7 м. Берега песчаные и скалистые.



Скалы заслуживают отдельного разговора. Они такие причудливые, что каждый увидит в них тот или иной художественный образ, придумает название, а потом станет пытаться своих спутников:

– Скажи, похоже ведь на бегемота? Ну, похоже? А вон тот вылитый Дарт Вейдер, да?

Здесь пейзажи – рай для фотолюбителей и художников.



В общем, Дубыгалинское озеро не оставит вас равнодушным! Любители приключений могут поискать в его окрестностях клад атамана Анненкова. Существует легенда: отступая из Семипалатинска в Китай, предводитель «черных гусар» сделал на берегу Окуньков трехдневный привал. Солдаты мылись, чистили лошадей, атаман же прятал войсковой архив, ценности и лишнее обмундирование.

Идеально подходят Окуньки для воскресного кросс-кантри. Общая длина пути примерно 10 км, на велосипедах вам придется сделать два крутых подъема, а потом преодолеть одно неглубокое болотце, но на всем протяжении трассы вас будут преследовать изумительно красивые ландшафты. Физическая нагрузка и эстетическое удовольствие гарантированы на протяжении двух часов. А вспоминать эту прогулку вы будете целый год!

Базы отдыха:

Кемпинг-отель «Окуньки»
.....+7 701 357 48 98

«Алишер».....+7 771 548 82 43
«Қараша»..... +7 777 588 24 01
«Окуньки».....+7 705 244 46 35





Шульба, как ласково называют этот водоем местные рыбаки, появилась на Иртыше в 1987 году после того, как была построена плотина Шульбинской ГЭС, и протянулась более чем на 50 км в длину вдоль реликтового ленточного бора. С правой стороны тянутся песчаные дюны с великолепными соснами, а с левой – бесконечные прерии.



В Шульбинское море впадают Уба, Шульбинка, Осиха и Кызылсу, образуя при этом длинные заливы и дельты, в которых отлично ловятся судак, лещ, плотва, окунь, щука. Рыбаки охотно приезжают сюда зимой и летом, а в заливе Кызылсу даже проводятся рыбацкие соревнования.

Любят Шульбинское водохранилище и кайтсерферы. Они считают, что ветер здесь дует куда надо, а не куда попало, да еще и в самое подходящее время – после обеда.

Под парусом вы можете совершить даже круго-

светное путешествие, правда, не вокруг Земли, а вокруг Шульбы, но и эта морская прогулка подарит вам море впечатлений. Причаливая к берегу, вы увидите старые вольфрамовые разработки, брошенные каменоломни, пещеры. Возле села Беткудук сохранился могильник эпохи бронзы. Вода размывает старые захоронения, вынося на берег кости и черепа. Летом сюда приезжают археологи.

Но почувствовать себя «расхитителем гробниц» сможете и вы, если вдруг окажетесь поблизости...



Сизоворонка — экзотическая обительница Шульбы, перелётная птица. Зимует она, как правило, в тропических и южных районах Африки.



ОЗЕРО ШЫБЫНДЫКОЛЬ

Клевое место!

Одним из самых живописных считается озеро Шыбындыколь (Верхние Таинты), расположенное на высоте примерно 1040 м над уровнем моря. Длина озера 1648 м, ширина – от 400 до 600 м, глубина - до 7 м.



Берега водоема покрыты березовыми рощами. Летним вечером хорошо видно, как яркий закат расчесывает зеленые волны золотистым гребнем. Неподвижно сидит возле камышей рыбак. Клев закончился, но его не тянет домой, он забыл, что ему надо куда-то спешить...

Базы отдыха, расположенные на озере Верхние Таинты и на искусственном Таинтинском водохранилище (Нижние Таинты), дают все для полноценного отдыха. Причем как летом, так и зимой. Но самое главное - там есть тишина и покой, что отлично подходит для семейного отдыха с детьми.

По берегам озера можно собирать землянику, грибы, целебные травы. А как тут дышится!

Воздух напоен ароматом хвои, чабреца и полыни.

Для любителей познавательного туризма разработаны экскурсии и походы «Великолепная Калба», «В мире реликтовой флоры», «Загадки озера Шыбындыколь».

В Нижних Таинтах находится оздоровительный комплекс «Кок-Тау», где можно не только отдохнуть, но и принять лечебные процедуры.

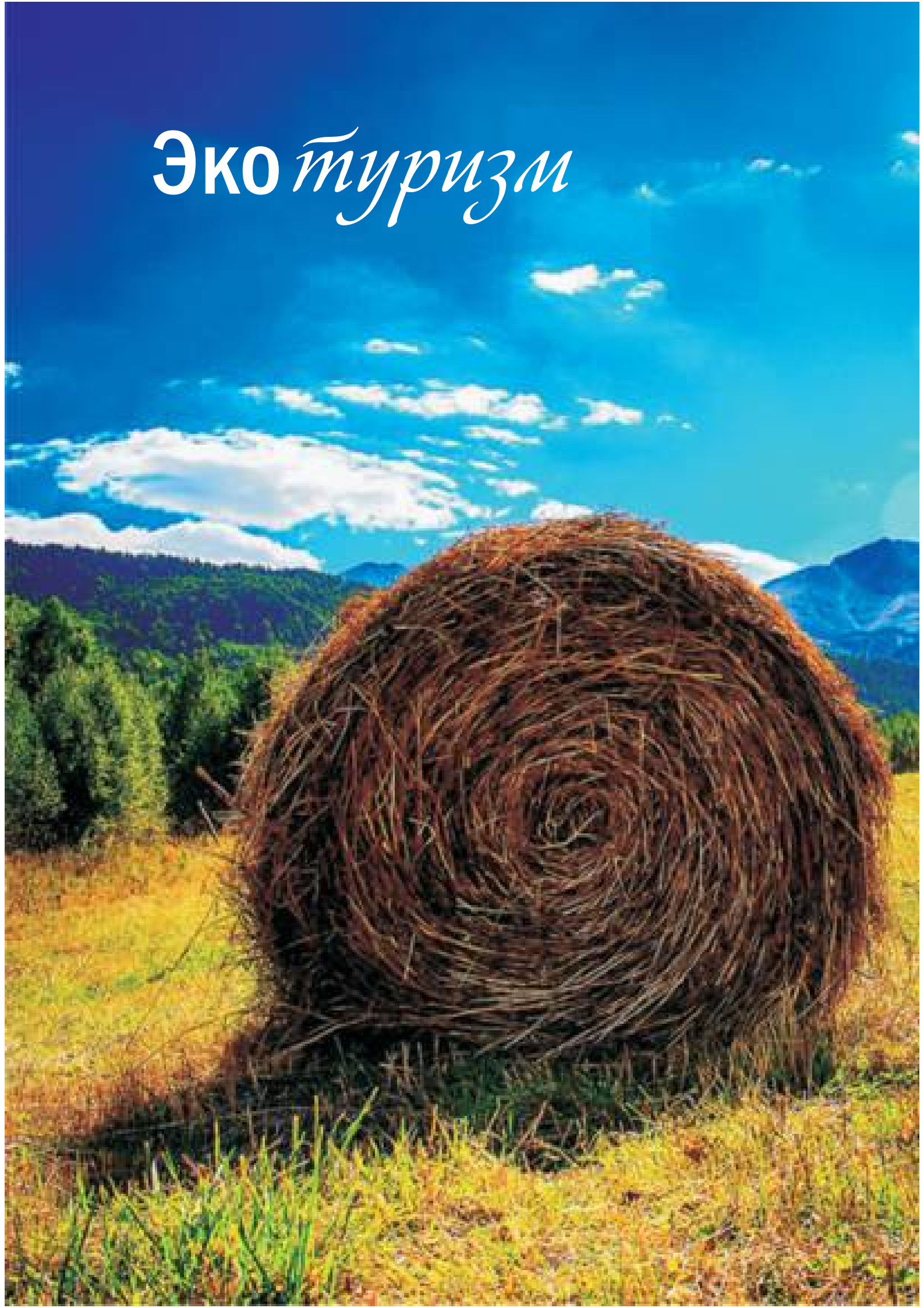
Шыбындыколь - это еще и клевое место. В озере водятся окунь и сазан. А в сосняке грибники каждый сезон собирают маслята, рыжики, грузди, сыроежки.


Чай с чабрецом ценится в народной медицине за высокое содержание антиоксидантов. Тимол, содержащийся в листьях чабреца, способен заменить антибиотики широкого спектра действия.



Усть-Каменогорска – озеро Шыбындыколь – 70 км

Эко туризм





Богатый, разнообразный животный и растительный мир заповедников и национальных природных парков Восточного Казахстана привлекает любителей природы со всего мира. Первозданная красота, огромные территории, различные климатические пояса дарят ощущение абсолютной гармонии всем ценителям экотуризма.



БЕЛУХА

Величественный символ Алтая

Высота

4509 м

Высочайшая гора Сибири Белуха (4509 метров) в 1998 году была включена в список Всемирного наследия ЮНЕСКО. Она равноудалена от трех океанов и потому считается центром Евразии.

Казахи называют Белуху не иначе как Музтау. Корень «Муз» означает «Лед», «Тау» – «Гора», значит – «Ледяная гора». Пешее путешествие к стопам снежной королевы по имени Белуха начинается от деревни Язевой. Бесподобный вид открывается ранним утром с берега озера Язевского. Священная гора представляется отсюда ледяным престолом Бога, который отражается в зеркале воды. Через массив Белухи проходит граница России и Казахстана.

*Гора со всех ее сторон
окружена ледниками,*

*всего их **169**,*

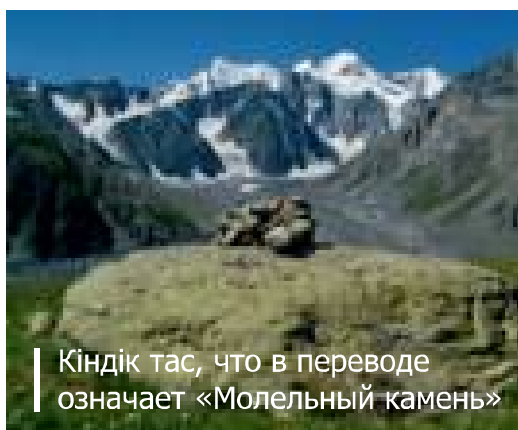
*общая площадь – **150** кв.км.*

Согласно поверью, на Белухе обитает богиня Умай, покровительница детей и рожениц. Женщины приезжают сюда лечиться от бесплодия.

Новым направлением алтайского туризма стали путешествия по местам силы, каковыми считаются **озеро Равновесия** и **Молельный камень** возле горы Белухи. Каждое из этих мест овеяно легендами. Поклонники учения Рериха называют Белуху сердцем Вселенной, где люди чувствуют себя абсолютно счастливыми и умиротворенными. Летом и ранней осенью к истокам Белой Берели приходят духовно-экологические экспедиции. Путешественники живут возле Кок-Кольского водопада (высота которого почти 50 м), омывая лица водой из озера Равновесия и загадывают желания возле Молельного камня.

Озеро Равновесия расположено на высоте 2400 метров между трех вершин с подобающими названиями - Вера, Надежда, Любовь. Из всей этой троицы Любовь, как ни странно, самая неприступная.

Белуха является для коренных алтайцев священной. Они никогда не поднимаются на гору, считая ее прибежищем грозных сил.




Кіндік тас, что в переводе означает «Молельный камень»

Поскольку озеро с трех сторон окружено склонами, его поверхность чаще всего гладкая, как зеркало. И только брошенный в воду камень нарушает вселенское равновесие.

Рядом с озером находится **Молельный** (или Поклонный) **камень**. Его называют также **камнем Рериха**. Люди поднимаются к нему, чтобы помолиться на Белуху, попросить у нее исполнения желаний. Для этого они оставляют на камне свои пожертвования, иконки. Считается, что желания, загаданные здесь, обязательно сбудутся.

Самой восточной в Казахстане считается мечеть Аль-Куддус, построенная на территории высокогорного (1760 м над уровнем моря) санатория «Рахмановские ключи».



Мечеть Аль-Куддус

Стройное здание мечети деликатно вписано в ландшафт, при строительстве не пострадало ни одно дерево. Восьмигранная форма храма в исламской культуре символизирует благополучие, единство и многообразие мира.





КИИН-КЕРИШ *Путешествие на миллионы лет назад*


«Плутония» В. Обручева, прочитанная в детстве, произвела такое сильное впечатление, что очень захотелось когда-нибудь поучаствовать в подобной экспедиции. Местность, которая, возможно, навеяла знаменитому путешественнику образ далекой Плутонии, находится в Курчумском районе, а называется Киин-Кериш...



Анабазис
меловой

По насыщенности останками флоры и фауны, разнообразию континентальных отложений палеогена Киин-Керишу нет равных памятников в Азии и Европе.

Киин-Кериш - это уникальный палеонтологический памятник, который занимает площадь около 300 гектаров.




Возраст урочища геологи определяют как 15-30 млн. лет.




Найти это место без проводника довольно сложно, поскольку указателей нет, а сам Киин-Кериш расположен в низине, точно в кратере вулкана. Вполне вероятно, что именно такое явление и подсказало Обручеву фантастическую гипотезу о том, что Земля полая, и что внутри у нее до сих пор обитают животные, которые исчезли с ее поверхности миллионы лет назад.

Киин-Кериш расположен на территории Балыкшинского сельского округа Курчумского района, в 120 км от районного центра – села Курчум, в 45 км от села Аксуат, в 15 км к северо-западу от села Аманат.



Ландшафт **Киин-Кериша** сравнивают с поверхностью планеты Марс. Эта местность настолько экзотична, что все время ждешь появления динозавров. В прослойках глин и песков сохранились отпечатки листьев тропической флоры, часто попадаются кости древних позвоночных.

Яркая расцветка глинистых пород говорит о том, что они образовались в условиях жаркого и влажного тропического климата мезозоя, когда господствовали динозавры. Эти ящеры достигали гигантских размеров - 20-40 метров в длину, а весили по 80 тонн.



Марсианский пейзаж Киин-Кериша привлек внимание талантливого кинорежиссера Алексея Пантелеева, который в 2013 году снял здесь трэш-комедию "Территория Джа" с участием таких знаменитых актеров, как Дмитрий Нагиев, Сергей Белоголовцев и Елена Беркова. На месте съемок фантастической ленты были оставлены некоторые вещицы из реквизита. Натыкаясь на загадочные предметы, туристы их долго рассматривают и непременно фотографируются...



Памятник природы «Глиняные холмы Ашутас» (Ащитас, так пишется это название на топографических картах) расположен в Курчумском районе Восточно-Казахстанской области, примерно в 155 км от села Курчум.

«Горьким камнем» прозвали глинистые обрывы сопки Ашутас, высящейся на берегу Чёрного Иртыша, за запах, который источает здесь ископаемая флора третичного периода.

Геолого-палеонтологический памятник природы «Ашутас» имеет важное естественно-научное и историческое значение.

Учёные насчитали здесь отпечатки 79 представителей древней широколиственной флоры: пальм, платанов, бамбука, лавра.

Найдены останки насекомых, земноводных и млекопитающих – свинообразных энтелодонтов и носорогов.

Свинообразные энтелодонты - всеядные огромные животные, весом более 400 кг, размером с быка, достигали в холке около 2,1 м.





Сегодня в обрывах Ашутаса гнездятся филины, сизоворонки, удода.

Профессор-зоолог К.П. Прокопов, будучи родом из этих мест, написал четверостишие:

*Ашутас. Безмолвие. Жара.
Знойный полдень.
Истекаю потом.
Динозавра
встретить бы пора,
Да не попадается
он что-то...*



Ценный палеоботанический и геологический памятник природы площадью около 150 гектаров замечен издали. Он возникает внезапно и удивляет так, как если бы вам встретился динозавр. Пейзаж нереальный. Ощущение такое, будто машина времени перенесла тебя на миллионы лет назад. Точно мираж, появляются вдруг разноцветные замки из многослойных песчаных и глинистых пород эпохи палеогена – зеленоватые, серые, красно-коричневые и желтые. Все они причудливо размыты дождями.

Вот такой он, Ашутас, возвышающийся над желтой равниной и зеленой дельтой Черного Иртыша!

Памятник природы "Глиняные холмы Ашутас" расположен в Курчумском районе, примерно в 155 км от села Курчум.





КАТОН-КАРАГАЙ

Настоящее золото Алтая - его природа!



КАТОН-КАРАГАЙСКИЙ ГОСУДАРСТВЕННЫЙ НАЦИОНАЛЬНЫЙ ПРИРОДНЫЙ ПАРК



Первозданная красота природы Катон-Карагайского района, реки, пригодные для сплава, отличная рыбалка, охота на зверя и боровую дичь, наличие первоклассных курортов (радоновые источники и пантолечение) - все это привлекает сюда множество туристов.



Изучением и сохранением эталонных ландшафтов Южного Алтая занимается Катон-Карагайский государственный национальный природный парк.

Национальный парк является самой крупной в Казахстане особо охраняемой природной зоной, его площадь составляет **643 477** гектаров.

Сегодня мы понимаем, что настоящее золото Алтая – это его природа!

На территории парка расположены природные, исторические и

*Леса занимают **40%** всей территории парка. Здесь произрастает свыше **1000** видов растений, **30** видов занесены в Красную книгу, многие обладают полезными свойствами. Широко распространены **лекарственные травы**.*

культурные объекты, 9 из них внесены в перечень объектов природно-заповедного фонда и имеют статус республиканского значения.

Здесь обитают такие редкие и исчезающие виды как снежный барс (ирбис) и аргали (алтайский горный баран).

И только здесь, на Алтае, можно встретить хариуса, рябчика, тундряную куропатку, кабаргу, россомаху, соболя. Именно в этих краях зародилась уникальная отрасль хозяйства – мараловодство. Благородные олени – маралы - содержатся в питомниках, на специально огороженных территориях. Маралов разводят для получения ценного фармакологического сырья – пантов (молодых



Кок-Кольский
водопад


рогов), используемых в производстве пантокрина.

**В парке действуют
14 туристских
маршрутов и троп.**

Достояние парка – Кок-Кольский водопад на реке Большой Кок-Коль, недалеко от горы Белухи, высота водяного столба - более 50 метров. Туристская тропа к этому водопаду пользуется самой большой популярностью у путешественников, направляющихся к Берельскому леднику.

**Парк вошел в ТОП-50
объектов карты
туристификации Казахстана**

С незапамятных времен славятся своей целительной силой Рахмановские ключи. Радоновая вода знаменитой здравницы по своим бальнеологическим свойствам считается одной из лучших на территории Евразии.



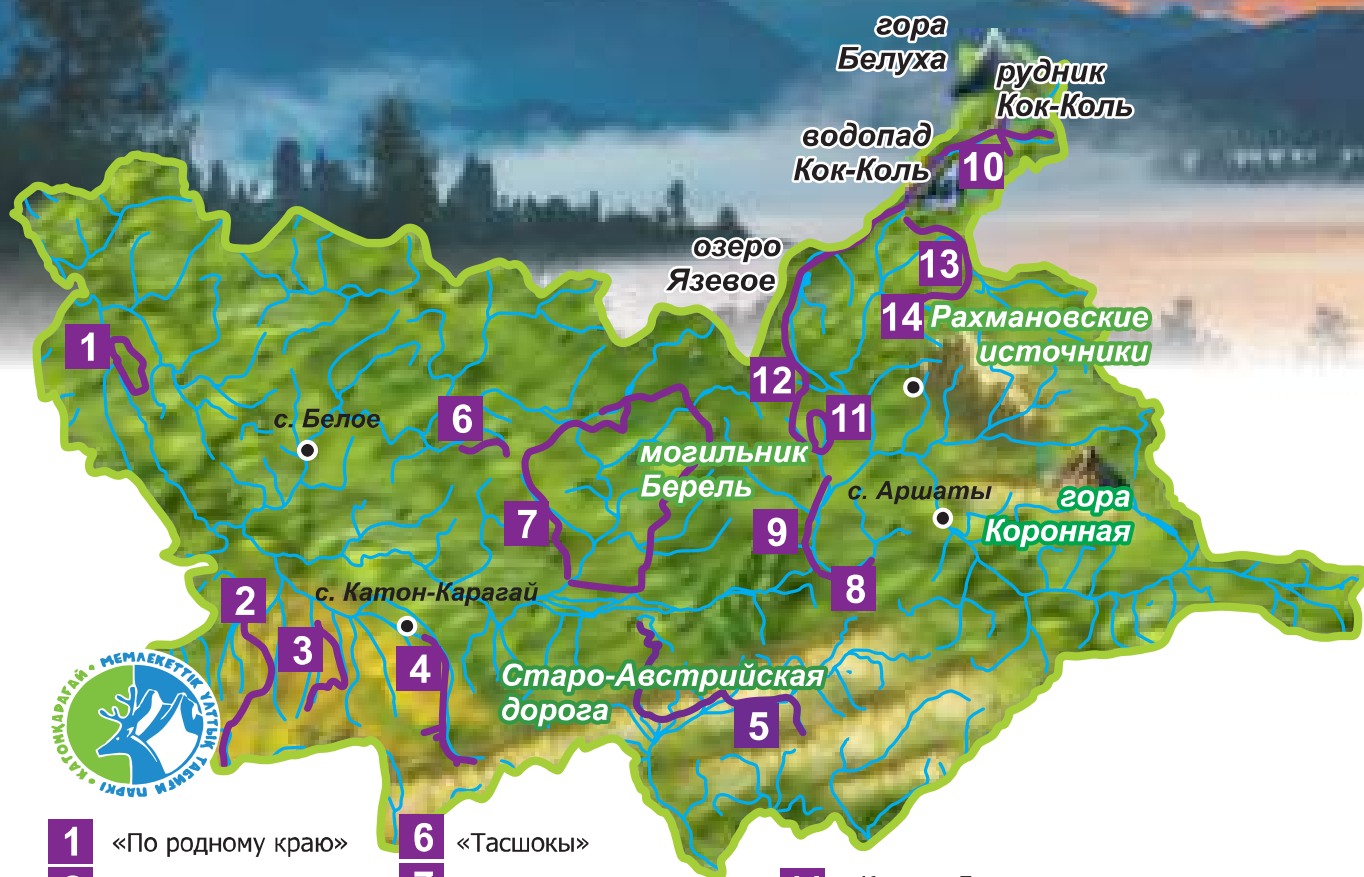
**Снежный барс –
гордый символ Казахстана**

Снежный барс (ирбис) очень редкий зверь в горах Катон-Карагайского государственного национального природного парка. В поисках добычи ирбису приходится преодолевать большие расстояния. Живут снежные барсы обычно поодиночке.

Считается, что снежный барс никогда не нападает на человека. Между тем во всем мире ирбис находится под угрозой вымирания. Охота на него запрещена. Барс занесен в Международную Красную книгу.

Озеро Язевое

Туристские маршруты Катон-Карагайского государственного национального природного парка



- | | | |
|----------------------------|----------------------------------|---------------------------------|
| 1 «По родному краю» | 6 «Тасшоқы» | 11 «К озеру Буландыколь» |
| 2 «Лесные дороги» | 7 «Озерный» | 12 «Маральими тропами» |
| 3 «Беркутаул» | 8 «К озеру Тихому» | 13 «Алтайскими тропами» |
| 4 «Сарымсакты» | 9 «К Берельским курганам» | 14 «Рахмановские ключи» |
| 5 «Ирек» | 10 «Белая берель» | |



Для посещения Катон-Карагайского государственного национального природного парка иностранцам и лицам без гражданства РК необходимы пропуска на въезд в погранзону и пребывание в ней.

В Катон-Карагайском районе насчитывается около 400 озер. Большинство из них – малые, площадью до одного квадратного километра. Самое крупное озеро – Бухтарминское, оно находится в истоках реки Бухтармы. Еще три крупных озера – Язевое, Черновое и Маралье – расположены на хребте Листвяга.

Отдельного внимания достойно озеро Язевое (Караколь). Это единственное озеро на территории Катон-Карагайского района, в котором водится язь. В ясную погоду в нем отражается белоснежный пьедестал Алтая – гора Белуха. Любуясь отражением, трудно подыскать слова, чтобы выразить восторг.

www.bk.katonkaragai.kz

Катон-Карагайский государственный национальный природный парк: Катон-Карагайский р-н, с. Катон-Карагай, ул. О. Бокеева, 115, т.: 8 (72342) 2 13 45



СЕМЕЙ ОРМАНЫ

Зеленая лента здоровья

Самые лучшие сосны растут в ленточном бору, который на многие десятки километров протянулся вдоль Иртыша.

Хорош, конечно, и сам Иртыш, особенно близ города Семей, где появляются песчаные пляжи, настоящие дюны. Загорать на них – несказанное удовольствие.

Но сосны все равно лучше! Они такие могучие, красивые, ветвистые, почтенные. Эти сосны растут на приволье многие тысячи лет.

Любители активного туризма любят бывать здесь, ходить по чистому лесу, дышать целебным воздухом с ароматом нагретой смолы, собирать белые грибы.

Ленточный бор – это уникальное творение природы. Таких лесов в мире всего-то два, второй находится в Канаде.

В бору есть специальные смотровые площадки для туристов, действует туристический лагерь, работают туристические туры.

Государственному учреждению «Семей орманы» переданы под охрану ботанические

заказники «Урджарский», «Алет», «Солдатская щель».

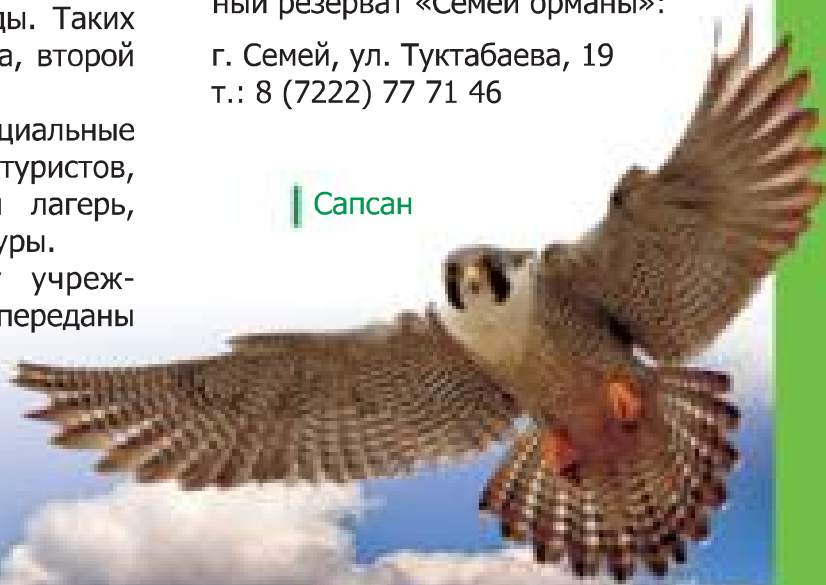
На территории резервата обитают животные и птицы, занесенные в Красную книгу РК: чёрный аист, лебедь-кликун, скопа, беркут, орлан-белохвост, балобан, журавль-красавка, сапсан, змееед, краснозобая казарка, колпица, архар. Сосновый бор охраняется государством. Для этого создан Государственный лесной природный резерват «Семей орманы».

Государственный лесной природный резерват «Семей орманы»:

г. Семей, ул. Туктабаева, 19
т.: 8 (7222) 77 71 46



Сапсан



**МАРКАКОЛЬСКИЙ ГОСУДАРСТВЕННЫЙ ПРИРОДНЫЙ ЗАПОВЕДНИК**

Территорией контрастов можно назвать Курчумский район. Здесь и опаленные солнцем равнины, и горы с заснеженными вершинами, и дикая тайга с медведями и маралами. А в центре - заповедное озеро Маркаколь. В Казахстане это самое крупное высокогорное озеро. И только в нем в изобилии водится рыба ускуч.

Маркаколь находится в горах Южного Алтая, но теплыми его воды считать нельзя. «Озеро студеное и ласковое», - назвал свой фильм о Маркаколе известный казахстанский кинодокументалист Анатолий Лаптев.



*На берегах озера гнездятся 260 видов птиц, в том числе занесенный в Красную книгу **черный аист**.*

Цвет озера поражает своим разнообразием. Чаще всего оно бывает синим или голубым, в переменчивую погоду становится серым, черным, серебристым и зеленоватым. На закате озерную гладь заливают расплавленное золото. В тихую погоду в зеркале воды отражаются заснеженные хребты и белые облака...


Длина озера 38 км, ширина - 19 км. Высота над уровнем моря - 1449 м. Максимальная глубина - 27 м. В озеро впадают 27 ручьев, а

вытекает лишь речка Кальджир. Замерзает Маркаколь в ноябре, вскрывается в первой половине мая.

В озере обитают ускуч (ленок), хариус, голец, пескарь, голянь.

Лучшая рыбалка на Маркаколе - зимняя, сразу после ледостава - в декабре, и ранней весной - в марте. Во время нереста рыбалка здесь запрещена. Зато появляется уникальная возможность посмотреть на то, каким сплошным потоком ускуч идет на икромет, поднимаясь из озера вверх по ручьям и речкам. И в этот момент его можно поймать голыми руками.

Вода в истоках Кальджира в этот момент бурлит от обилия рыбы. Лошади пугаются, боятся ступить ногой в воду. И возникает ощущение, что можно даже перебежать по спинам ускуча на противоположный берег. За таким зрелищем в основном и едут туристы на Маркаколь...



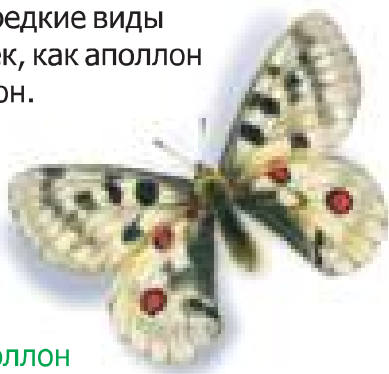
Вес ускуча может достигать 5 кг.



Маркаколь давно имеет статус особо охраняемой территории. В селе Урунхайке живут и работают научные сотрудники **Маркакольского заповедника**. Создан Музей природы.

Флористическое разнообразие Маркакольского государственного природного заповедника насчитывает около 700 видов высших растений из 75 семейств.

На территории заповедника обитают не менее 283 видов беспозвоночных. Встречаются такие редкие виды бабочек, как аполлон и махаон.



Аполлон

В 1999 году в озере появился амурский чебачок. Этот чужеродный вид завезли и запустили рыбаки-любители, а он быстро прижился и размножился.

С созданием заповедника увеличилась численность сурка. Обычны здесь соболь, горностаи,

ласка, светлый хорь, барсук, солонгой. По перевалам бродит росомаха. Отмечено появление снежного барса. Живут здесь медведь, марал, лось, козуля. Изредка приходят кабаны.



В Восточном Казахстане обитают **489 видов животных**. Одним из самых интересных считается **кабарга**, которую еще называют **саблезубым** или **мускусным оленем**. Численность ее очень мала, поэтому охота на неё запрещена. У самцов кабарги есть два верхних клыка, которые могут достигать до 7 см в длину. Из-за этих клыков кабарга приобрела славу вампира. Другая особенность маленького оленя – мускус, который используется в китайской народной медицине.





Любители старых дорог и старых деревянных мостов тоже найдут для себя много интересного: по заповеднику проходит Старо-Австрийская дорога. Кроме австрийцев, работавших здесь в годы Первой мировой войны, на Маркаколе когда-то осели эстонцы, их потомки до сих пор живут здесь.

Местные жители беззаветно любят свой край, пишут о Маркаколе стихи с причудливыми метафорами:

*В обрамлении
лесистых речниц
Око-озеро, синь
беспросветная,
Край медведей,
маралов и птиц,
Маркаколь –
моя песнь
колыбельная...*

Александр Дюкарев




Маркакольский государственный природный заповедник:
Курчумский район, с. Урунхайка, т./ф.: 8 (72359) 4 43 45, 4 43 19



На высоте **2000 метров** застыли каменные изваяния самых причудливых форм. Слава о них разнеслась далеко за пределами Казахстана. Находятся они на территории Западно-Алтайского государственного природного заповедника. Гранитные останцы стоят на вершине Линейского хребта.

Возле них нет обломков. И возникает впечатление, что кто-то большой и сильный зачем-то расставил их здесь.

Таинственный музей камней расположен неподалеку от города Риддера, там, где соединяются могучие хребты (Ивановский, Линейский, Холзун и Коксуйский). Отсюда берут свои истоки многие алтайские реки, богатые хариусом и тайменем. А с той поры, как здесь появился заповедник, дикого зверя стало значительно больше. По утрам можно услышать, как ревет марал. Легко встретить медведя, лося, косулю. Заповедник населяют всего **230 видов** животных и птиц, многие из которых занесены в Красную книгу.



Сотрудниками заповедника разработаны увлекательные туристические маршруты. С Коксуйского перевала самый легкий путь к Линейским столбам. Они тянутся вдоль хребта, напоминая остатки крепостной стены. Гранитные останцы - это оригинальные геологические памятники минувших эпох, у которых два автора - время и атмосферные явления.

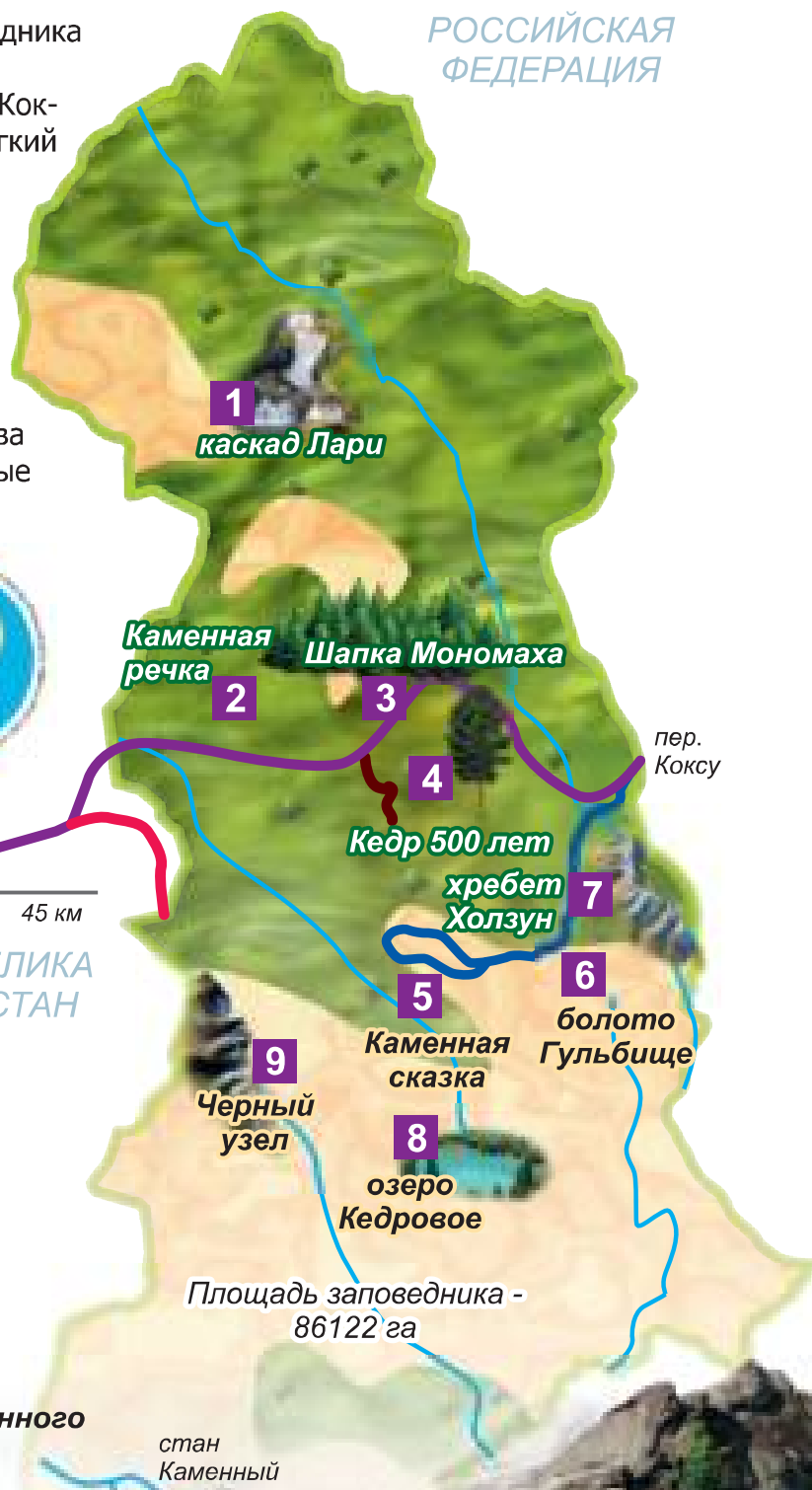


РИДДЕР

РЕСПУБЛИКА
КАЗАХСТАН

Западно-Алтайский государственный природный заповедник:
г. Риддер,
ул. Семипалатинская, 9
тел.: 8 (72336) 4 09 27
www.zagpz.kz

Для посещения Западно-Алтайского государственного природного заповедника и поймы реки Черная Уба иностранцам и лицам без гражданства РК необходимы пропуска на въезд в погранзону и пребывание в ней.



Чёрный узел – самая высокая часть Западного Алтая.

Десятки мелких ручьев питают реки, образуя крупнейшее на Западном Алтае болото под названием «Гульбище». Вам придется пройти по нему. Будьте начеку. Потому что в любой момент из кустов карликовой березы может выскочить косуля, а вы не успеете сделать с ней селфи.

О, сколько цветов здесь! И что за чудо эти цветы!

подавляющая часть цветов еще и лекарственные, например, золотой корень, Марьян корень, девясил, зверобой, мать-и-мачеха, пустырник. Но самое яркое впечатление ждет вас на самом верху, высоко в горах. Даже там, в суровых условиях, расцветают нежнейшие создания: эдельвейсы, маки, дриады, камнеломки.



Эдельвейс


И когда вы найдете свой первый эдельвейс, остановитесь и вспомните, что он считается не только символом гор, но цветком любви, храбрости и мужества. Можно долго-долго любоваться эдельвейсом, а чтобы сорвать – рука не поднимается...

Обязательно дойдите до двух наиболее крупных высокогорных озер – Кедрового и Щербакова. Они окружены тысячелетними кедрами. Воздух здесь упоительно свеж и целебен. Рано утром вы будете пить чай с ароматом бадана и смотреть на то, как в полной тишине бредут по снежнику на противоположном берегу два медведя-подростка. Крикните: «Эй!», и они начнут смешно удирать вверх по склону.

Озеро Щербакова



Археологический *туризм*

A landscape photograph showing a wide, flat field covered with dark, flat rocks. A wooden walkway made of several parallel planks leads from the foreground towards the middle ground. In the distance, a person wearing a dark jacket stands near a simple wooden frame structure. The background features rolling green hills and mountains under a bright blue sky with large, white, fluffy clouds.

Прародиной человечества ученые называют Алтай. Подтверждением этому служат бесчисленные археологические памятники. Множество древних курганов осталось на земле Восточного Казахстана.

Сенсационные находки обнаруживаются при раскопках памятников бронзового века и эпохи ранних кочевников: некрополь Берель, Шиликтинские курганы, долина Елеке Сазы.

Считается, что желание найти клад или археологическую редкость возникает у каждого человека. В Восточном Казахстане, где география раскопок множится с каждым годом, вы реально сможете осуществить эту мечту. Туристические фирмы организуют увлекательные туры на места раскопок, музеи под открытым небом.



ШИЛИКТЫ

Тени забытых предков



Шиликтинская долина расположена в Зайсанском районе, в 3-х км к юго-западу от с. Шиликты.

Расцвет древней культуры в Шиликтинской долине пришелся на ранний железный век. С начала первого тысячелетия до нашей эры здесь жили сакские племена. Они оставили после себя большое количество величественных памятников.

В долине насчитывается более 200 курганов того времени, из которых более полусотни относятся к царским.

С 2003 года раскопки в долине ведет профессор КазНУ им. Аль-Фараби Абдеш Толеубаев. В кургане №1 под восьмиметровой насыпью была найдена усыпальница из лиственничных бревен и 4333 золотых изделий, в числе которых и подлинный шедевр искусства древних кочевников – золотая бляшка с геральдической композицией из двух оленей.



Украшения для одежды в скифо-сакском зверином стиле. Золото. VII - VI вв. до н.э.

В 2016 г. раскопки продолжились в рамках проекта областного акимата «Программа развития научно-исследовательских работ в сфере археологии в ВКО на 2016-2018 годы». В кургане №16 была тоже обнаружена гробница и более 2000 украшений из золота в «зверином стиле». На их основе казахстанские ученые реконструировали парадный костюм сакского правителя.



Золотая пятиконечная звезда была найдена в кургане, гигантские размеры которого также подчеркивают царский статус погребенного человека: высота кургана - 8,5 метра, диаметр - 88 метров.

Особое внимание архелогов привлекли золотые бляшки размером не больше зернышка проса, к которым были припаяны ушки еще меньшего размера. Возможно, что мастера далекого прошлого владели секретами микропайки и даже пользовались лупой.

Даниал Ахметов поручил разработать проект стеклянного саркофага над курганом.






Модель кургана

– Раскопки Шиликтинских курганов доказывают, что между тюрками и саками существует прямая этнокультурная связь, что казахи являются прямыми потомками сакских племен, - заявил профессор Абдеш Толеубаев, который еще в 2003 году нашел здесь «Золотого человека» и считает Шиликтинскую долину своеобразным сакским Геросом, то есть местом захоронения самых знатных людей. Захоронение датируется VIII веком до н.э.

Интерес туристов в Шиликтинской долине вызывает также уникальный памятник архитектуры – мавзолей Зейнуллы, построенный в 1925 году первым казахским архитектором Баязитом Сатпаевым. Мавзолей соединил в себе черты русской часовни с элементами зодчества юго-восточной Азии. Этой необычной формой он как бы объединяет людей разных вер, издавна населяющих этот благодатный край.



Шиликтинский "Золотой человек"



Исследование останков показало, что это был мужчина 36-40 лет, ростом около 180 см, крепкого телосложения, левша. Обнаруженные кости не имели повреждений, это говорит о том, что Шиликтинский "Золотой человек" умер своей смертью и не участвовал в сражениях.

По проектам Баязита Сатпаева в Зайсане было возведено сорок зданий, которые до сих пор украшают районный центр. Баязит Сатпаев строил не только мечети, но и православные храмы.

Западные культурологи увидели на стене мавзолея Зейнуллы масонский знак.



БЕРЕЛЬСКИЕ КУРГАНЫ

Машина времени в долине царей

Чтобы узнать, как жили легендарные саки, считающиеся предками казахов, то нужно побывать в **Берельской долине, Долине Царей.**

Она находится в 7 км юго-западнее села Берель Катон-Карагайского района.

Люди, которые населяли эти места в древности, пользовались седлами, вышивали тончайшими золотыми нитями, наносили изящные рисунки на украшения, идеально обрабатывали дерево, умели делать трепанацию черепа. Еще они искусно бальзамировали тела своих умерших царей и хоронили так, что в могилах тысячи лет сохранялась **вечная мерзлота.**



Украшение сбруи лошади в скифо-сибирском зверином стиле. IV-III вв. до н.э.

Могильник Берель образован более чем ста погребально-поминальными сооружениями различной величины. Главный



научный сотрудник Института археологии имени А. Маргулана профессор **Зейнолла Самашев** руководит здешними раскопками.

Не исключено, что вы тоже встретите его здесь, и он обязательно скажет, что по своей значимости материалы берельских курганов не уступают сокровищам Трои. Над разрытым курганом с останками сакской царицы теперь возвышается стеклянный саркофаг. Это как машина времени. Но вам нужно собраться с духом, чтобы при жизни заглянуть в царство Аида. В полном молчании, затаив дыхание, спускаетесь по Лестнице Мертвых не просто на глубину 8,5 метров, а на **2,5** тысячи лет назад в прошлое. В таинственном полумраке вечности вы увидите глиняные кувшины и золотые украшения, сделанные в знаменитом скифо-сибирском зверином стиле.

Поднявшись наверх, вы зажмуритесь сначала от яркого дневного света, а потом – от блеска



По поводу сенсационных находок в Берельской долине аким Восточного Казахстана Даниал Ахметов сказал :

- Раньше нас считали предками кочевников. Берельские артефакты позволяют сделать другие выводы. Постоянно кочующий народ не мог создавать столь высокохудожественные произведения. Нужны были стационарные условия: поселения, жилища, мастерские. У нас великая история, нам есть чем гордиться!

парадного облачения берельской лошади, макет которой украшает экспозицию Государственного историко-культурного заповедника-музея «Берел».

Парадное облачение берельской лошади поражает великолепием, оно было изготовлено из серебра, бронзы, латуни, позолоты, натурального конского волоса.

Посетители музея обычно спрашивают, зачем боевому коню рога архара? Задайте этот вопрос и вы. В качестве одного из вариантов ответа вы можете услышать о том, что наши предки верили в то, что после смерти человек должен вознестись на своем боевом коне из нижнего мира в верхний. Но сделать это непросто, поскольку границу между мирами охраняют воинственные духи. Пропустить гостя они могут только в том случае, если не опознают животное, которое его несёт. Чтобы ввести охрану в заблуждение, а всаднику дать шанс умчаться в мир иной, лошади приделывали бараньи рога ...



Берельская лошадь

Если верить Геродоту,



то на территории современного казахстанского Алтая обитали «племена грифонов, стерегущих золото». Эти народы добывали на Алтае золото, из которого они делали украшения в зверином стиле. Особенно популярным было изображение грифона. В греческой мифологии грифоны – это чудовищные птицы с орлиным клювом и телом льва.

www.berel.kz





ЕЛЕКЕ САЗЫ

Пантеон древних властителей Тарбагатая


Археологические открытия на Востоке Казахстана третий год подряд будоражат воображение не только ученых, но и всех тех, кому интересно знать, что и как было до нас тысячи лет тому назад...



Долина Елеке Сазы находится на юго-востоке области в Тарбагатайском районе, на высоте 1500 м над уровнем моря.



Сенсационными стали раскопки кургана в долине Елеке Сазы летом 2018 года. Экспедиция под руководством известного археолога Зейноллы Самашева обнаружила потревоженное погребение знатного юноши.



Обилие золотых украшений, золотая массивная гривна на шее, украшенное золотом вооружение - все это позволило говорить о «царском» происхождении юноши. Даже сапоги его покрыты сотнями золотых бусин.

Захоронение относится к раннесакскому периоду, примерно



Доктор исторических наук, профессор
Зейнолла САМАШЕВ:

- В науке есть гипотеза о том, что переход от бронзы к раннему железному веку, то есть раннему сакскому времени, происходил в пределах Восточного Казахстана, а отсюда распространялся во все стороны. Для решения этой научной проблемы находки Елеке Сазы имеют огромное значение...





VIII-VII век до нашей эры. Все находки в хорошем состоянии, значит, есть возможность произвести реконструкцию парадного облачения и внешнего облика.

Во время раскопок в долине Елеке Сазы найдены столь прекрасные украшения из металла, золота, камня и керамики, что они изме-

Украшения одежды в скифо-сакском зверином стиле. Золото. VII-VI вв. до н.э.

нили классическое представление о кочевниках, поскольку свидетельствуют о высоком уровне развития кочевой цивилизации.



Аким Восточно-Казахстанской области **Даниал АХМЕТОВ:**



- Мы видим, что в восьмом веке до нашей эры существовали уникальные технологии обработки металла, что свидетельствует о высоком развитии металлургии и ювелирного ремесла. Такого рода открытия расширяют наши представления о культуре предков. Кочевой образ жизни совмещался с высоким уровнем ремесленного искусства.



АБЛАЙКИТ

В поисках золотого Будды


Буддистский монастырь-крепость Аблайкит – один из самых популярных объектов в районе Сибинских озер. И хотя от бывшего монастыря мало что осталось (уцелела только крепостная стена, скользящая, точно гигантская анаконда, по неприступным утесам), возвышенный образ мыслей монахов-буддистов здесь чувствуется до сих пор.



Трогая рукой каменную кладку, оглядывая с высоты птичьего полета всю долину, нельзя остаться равнодушным. Сердце бьется часто-часто, мысли становятся отважными, душа понимает смысл всего сущего. Понятными становятся дела и молитвы буддистских монахов, которые когда-то проповедовали здесь умеренность и любовь к ближнему.

Реконструкция
монастыря Аблайкит

Во второй половине XV века западно-монгольские племена джунгар захватывают Восточный Казахстан, пытаются образовать большую кочевую империю. Джунгарские феодалы-тайши старались прочно освоить этот край, возводя крепости и храмы. Так у Сибинских озер в 1654 г. появилось укрепление, а в нем - буддийский храм с библиотекой. В результате междоусобных войн джунгарских феодалов, в 1671 г. часть монастыря сгорела, и он опустел.



Аблайкит был укрепленным буддистским монастырем XVII века. Образец ламаистского монастыря-крепости с давних времен привлекал внимание ученых. Построил монастырь в 1654 году джунгарский тайши Аблай (не путать с Абылайханом, 1711-1781, ханом всего Казахского ханства).



Сада-Гханта,
внутрихрамовый
колокол



Аблайкит находится в 60 км к югу от Усть-Каменогорска, в 15 км к юго-востоку от села Бозанбай Уланского района Восточно-Казахстанской области, недалеко от Сибинских озер.



Первое описание храма составил русский посол Федор Иванович Байков, гостивший у тайши Аблая в 1654 году. В 1735 году русский геодезист Василий Шишков сделал первый план и зарисовки храма. Здесь были обнаружены рукописи, положившие начало Азиатскому музею в Петербурге. Из описаний путешественников следует, что Аблайкит состоял из трех зданий: высокого храма из белого кирпича, дома лам с деревянным вторым этажом, уничтоженного пожаром, и небольшой хозяйственной постройки. Первые экспедиции нашли на месте храма множество остатков статуй, картины, изображения бодхисаттв и дхармапал с нимбами, рукописи на монгольском языке.

По мнению специалистов, все постройки представляли собой незаурядные архитектурные сооружения. Они были возведены китайскими мастерами. Похожие храмы есть в Монголии и Китае, но Аблайкит отличался от них.

Несколько лет назад на территории бывшего монастыря по инициативе акима Восточно-Казахстанской области Даниала Ахметова начались раскопки, в ходе которых были найдены берестяные свитки с письменами, **обнаружились каменные ворота и стены из гранитных плит.**

Всего два десятка лет просуществовал Аблайкит. Когда тайши Аблай покинул его, следом ушли монахи. Они ничего не взяли с собой. Все должно было остаться на месте. Но остались одни камни. И еще легенды. Например, о том, что в маленьком озерце на вершине горы, куда ведет малозаметная тропа, монахи спрятали все монастырские сокровища, в том числе золотую статую Будды.

Время от времени эта легенда оживает, и тогда на берегу озерца появляются «ловцы жемчуга». Они ныряют в озеро, но тщетно, тщетно... Темная вода и белые лилии никому не раскрывают давние секреты Аблайкита...





ПЕТРОГЛИФЫ

Тысячелетний вернисаж

Грандиозные галереи наскальных рисунков (петроглифов) сохранились на территории Восточного Казахстана. Увидеть их можно в разных местах.



Не менее пяти тысяч творений первобытных художников насчитывается в урочище **Мойнак** близ аула Сарьюлен Курчумского района. Здесь что ни рисунок, то загадка. Почему-то все плоские камни с рисунками находятся на восточной части сопок. Сюжеты разнообразны: охотники преследуют зверя, бегущее стадо архаров, запряженная лошадьми колесница...

По мнению ученых, галерея петроглифов Мойнака является самой богатой по количеству и разнообразию сюжетов наскальных рисунков Восточного Казахстана.



долина
Мойнак

Еще один из выдающихся археологических памятников – местечко **Абыралы Танбалытас**, что в 35 км от деревни Кайнар. Большое количество плоских и темных камней-холстов на склонах хребта Койтас привлекли внимание

Камень-утес
Боритастаган



художников разных археологических эпох. Абралинский Танбалытас сохранил более 1000 изображений.

Посреди бескрайней и ровной, как стол, степи Тарбагатайского района лежит единственный камень-утес **Боритастаган**. Туристы прозвали его также Аксуатским метеоритом, который упал в 40 километрах к северо-западу от поселка Аксуат. Южный бок каменного великана отвесный, а северный – пологий, и по нему можно легко забежать на вершину.

*Предание гласит, что в давние времена у холма под названием Верблюжья Грива сидела бабушка и пряла нить. Одновременно она присматривала за отарой. Вдруг на овец напали волки. И бабушка запустила в них своим веретеном, которое якобы и превратилось в камень **Боритастаган** (т.е. «в волков бросила»).*

Боритастаган также интересен наскальными рисунками и надписями. Писаницы, сделанные красной охрой, датируются эпохой бронзы. Сохранились изображения животных, геометрические знаки.

Историко-археологический комплекс **Ак-Баур** позволит увидеть не только множество петроглифов, но еще и могильники эпохи бронзы, курганы раннего железного века, в том числе редкие курганы «с усами». Особое место занимает грот с наскальными рисунками, выполненными красной охрой. *(Подробнее смотрите на стр 58).*

Могильник **Кырыкунгир** неслучайно включен в список значимых памятников Восточного Казахстана. На площади всего в 1 кв.км уместились погребальные сооружения разных эпох: бронзы, сакского, гунно-сарматского и тюркского периодов.

Находится Кырыкунгир в двух километрах к северу от поселка Токтамыс (ранее Бестамак) Абайского района, в 350 метрах к западу от горы Кырыкунгир, в которой множество небольших гротов и пещер, что и зафиксировало ее название (с казахского «кырық» - сорок, «үңгір» - пещера).

Кокентау – горный массив Восточной Сары-Арки, распложенный в 23 километрах от села Карасу.



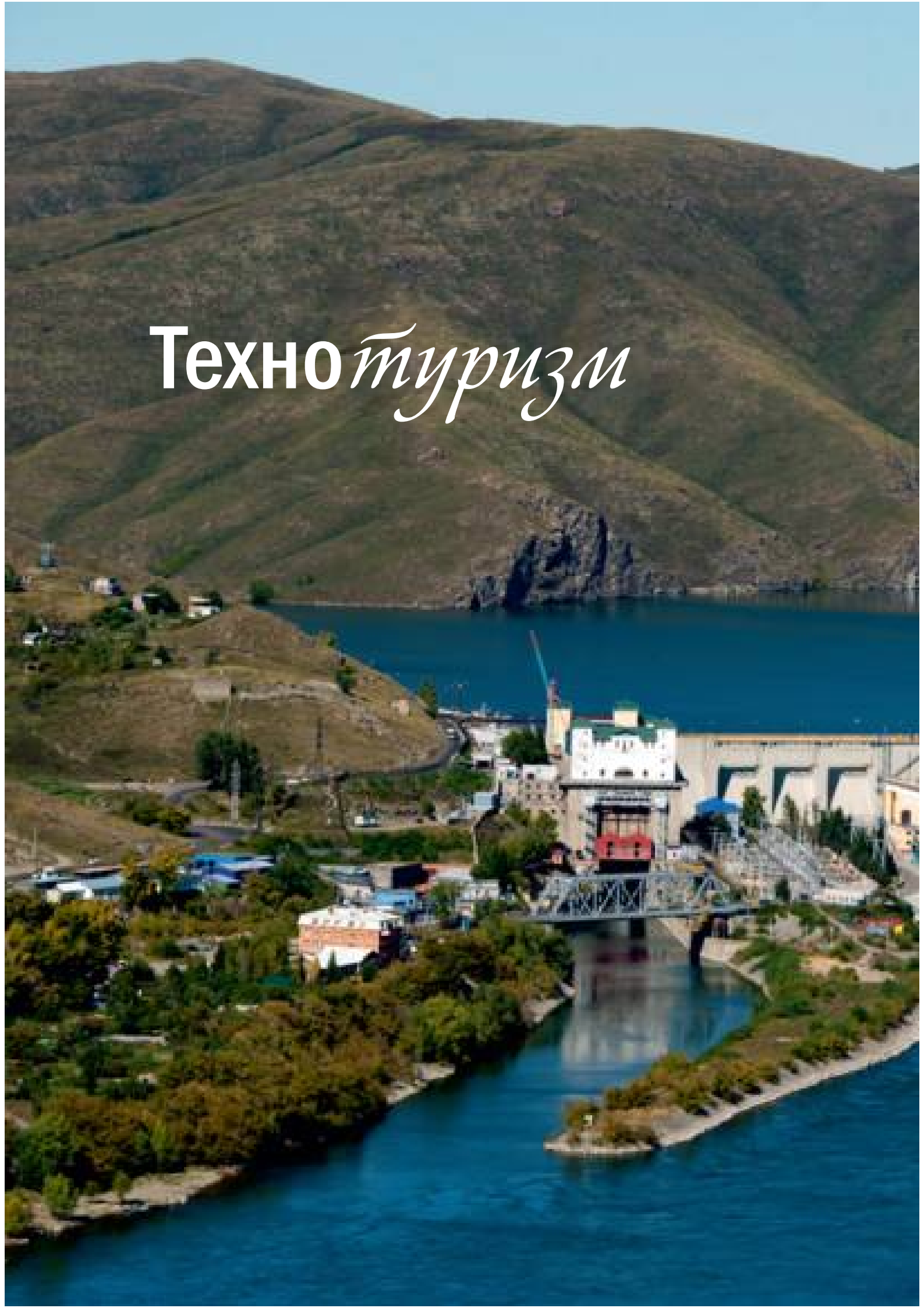
На скалах и в гротах обнаружены наскальные изображения, нанесенные охрой. Древний художник изобразил людей, архаров, лосей. Большой интерес вызывают рисунки трехглавой горы и архаров. Интересно, что по соседству находится трехглавая гора Ушайыр. Возможно, так древний художник обозначил место удачной охоты.

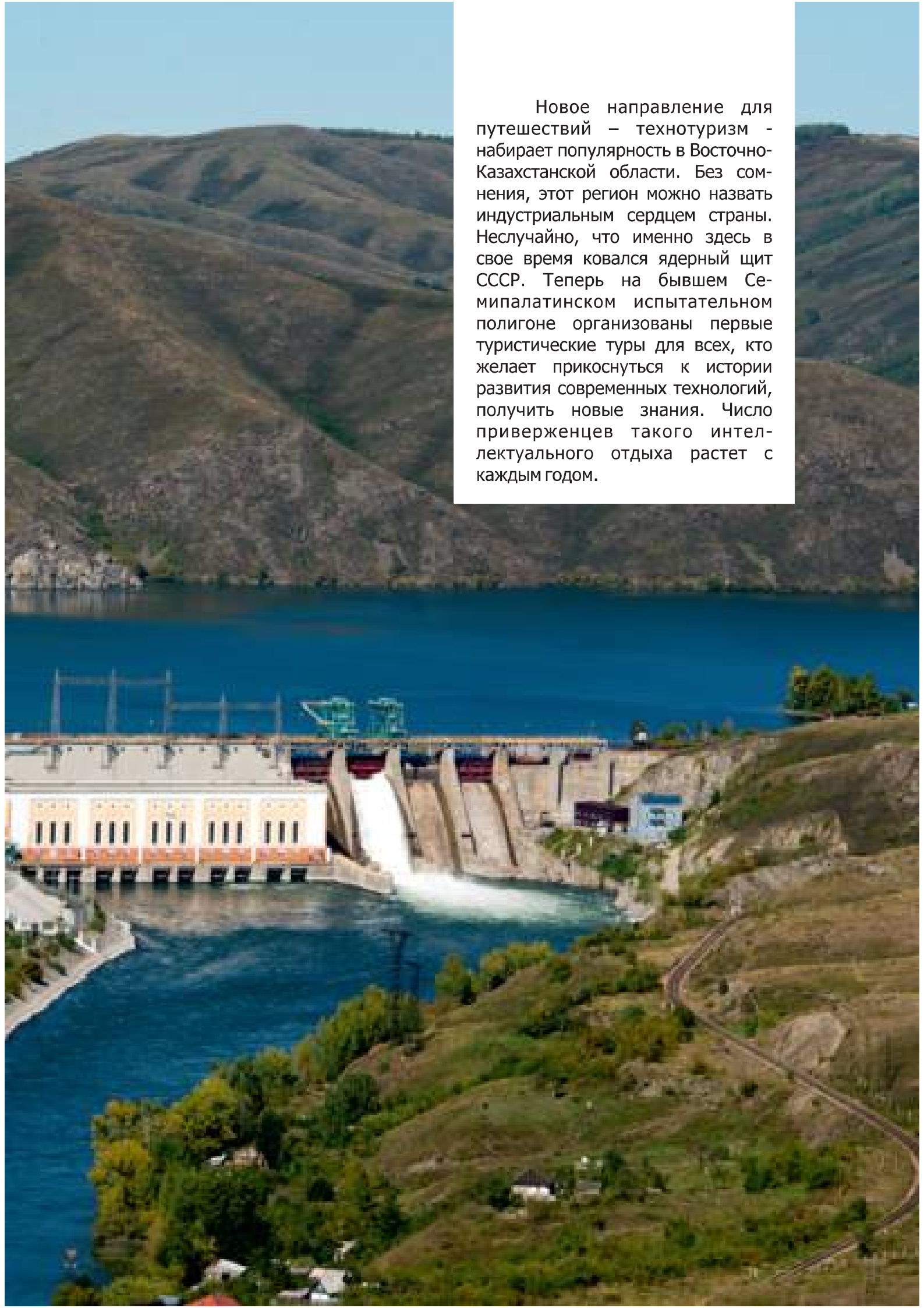
В Кокентау обнаружены также многочисленные поселения эпохи бронзы. Возле одного из жилищ найдены следы древней мастерской. Удивляет таинственное сооружение из мощных гранитных блоков высотой до полутора метров, которое к тому же окружено тройной оградой, причем камни расположены так, что между ними может свободно гулять человек.



Могильник
Кырыкунгир

Техно *туризм*



An aerial photograph of a large dam and reservoir. The dam is a long, concrete structure with a central spillway where water is cascading down. To the left of the spillway is a large, multi-story building with a yellow facade and many windows. The reservoir is a deep blue color, reflecting the sky. The surrounding landscape is hilly and semi-arid, with sparse green vegetation and some small buildings in the foreground. The sky is clear and blue.

Новое направление для путешествий – технотуризм - набирает популярность в Восточно-Казахстанской области. Без сомнения, этот регион можно назвать индустриальным сердцем страны. Неслучайно, что именно здесь в свое время ковался ядерный щит СССР. Теперь на бывшем Семипалатинском испытательном полигоне организованы первые туристические туры для всех, кто желает прикоснуться к истории развития современных технологий, получить новые знания. Число приверженцев такого интеллектуального отдыха растет с каждым годом.



НАЦИОНАЛЬНЫЙ ЯДЕРНЫЙ ЦЕНТР

Вся история Семипалатинского испытательного полигона (СИП) представлена в музее Национального ядерного центра в городе Курчатове.

Это один из самых необычных музеев Казахстана. Здесь собраны образцы аппаратуры, контролировавшей ядерные испытания, материалы со следами воздействия атомных взрывов. Музейные экспозиции дают полное представление об основных испытательных площадках СИП: «Опытное поле», «Дегелен», «Балапан», «Сары-Узень». В экспозиции медико-биологического отдела выставлены органы различных животных, пораженные ударной волной и световым излучением.



В музее сохранился Программный автомат 1955 года выпуска, выдававший сигналы управления на приборные сооружения «Опытного поля». На панели автомата есть кнопка «Пуск». Теперь этот пульт считается одним из главных экспонатов музея СИП. Гости музея получают уникальную возможность нажать на кнопку подрыва ядерного заряда, которую называют также «Кнопкой Берии».

Лаврентий Берия принимал непосредственное участие в проведении первого наземного ядерного взрыва. Жил Берия в «генеральском домике», в котором теперь размещается православная церковь.

Популярность технотуризма растет во всем мире. В этой связи отдел предпринимательства г. Курчатова совместно с туристическими фирмами Казахстана организовали туристические туры по объектам бывшего Семипалатинского полигона.

Объекты полигона посещают главы дипломатических миссий и международных организаций, приезжают сюда иностранные туристы, журналисты и школьники. Они посещают музей СИП, испытательную площадку «Опытное поле» (место проведения атмосферных испытаний), Атомное озеро на площадке «Балапан». Всех, кто бывает здесь, поражают масштабы испытаний. На площадке «Байкал» создавался прототип ядерного ракетного двигателя. Нигде в мире уже нельзя увидеть подобное.




Макет «Опытного поля»

Площадка «Балапан» расположена в юго-восточной части полигона и занимает площадь 780 кв. км. Испытательная площадка использовалась для проведения подземных ядерных взрывов в скважинах и модельных экспериментов с использованием обычных взрывчатых веществ.

«Опытное поле» было первой испытательной площадкой СИП для проведения атмосферных (наземных и воздушных) ядерных испытаний в период с 1949 по 1962 годы. «Опытное поле» (диаметром примерно 20 км) с трех сторон окружают невысокие горы. Комплекс инженерно-строительных сооружений был предназначен для испытаний и регистрации параметров ядерных взрывов. Сохранились фрагменты приборных и фортификационных сооружений со следами воздействия ядерных взрывов.

Первое испытание ядерного устройства было проведено здесь 29 августа 1949 года в 7 часов утра. 12 августа 1953 г. состоялось испытание первого термоядерного устройства, 22 ноября 1955 г. - водородной бомбы. Здесь было проведено 116 ядерных испытаний (30 наземных и 86 воздушных).



Приборное сооружение «Гусак»

Специалисты НЯЦ РК предложили внести Семипалатинский полигон в список объектов Всемирного наследия ЮНЕСКО. Для туристов разработаны правила поведения на полигоне, сопровождаются гостей дозиметрист и экскурсовод.

– Краткое посещение полигона абсолютно безопасно, – утверждают ученые Национального ядерного центра, – за время, которое будет находиться турист на «Опытном поле», он получит меньшую дозу радиации, чем за время полета из Европы в Америку.

Семипалатинский ядерный полигон

Всего с 1949 по 1989 гг. на СИП проведено 456 ядерных испытаний (340 подземных, 116 атмосферных), как правило, большой мощности - до 150 кт (в том числе первый в СССР экскавационный взрыв с выбросом грунта в рамках эксперимента по созданию искусственного водохранилища).



Атомное озеро -
вид с вертолета

Одним из направлений Программы промышленного использования подземных ядерных взрывов с выбросом грунта было создание искусственных водоемов для засушливых районов страны и каналов для переброски вод северных рек в южные районы.

В месте слияния рек Шаган и Ащису 15 января 1965 года был произведен подземный ядерный взрыв мощностью 140 кт, в результате которого образовалась воронка глубиной более 100 метров и диаметром 400 метров. При заполнении воронки паводковыми водами весной этого же года образовалось озеро, которое позже назвали Атомным. Оно существует до настоящего времени.

Большая часть земель некогда самого большого в мире испытательного полигона теперь признана пригодной для хозяйственного использования.

– Это уникальное сооружение, – рассказывает начальник лаборатории исследований опасных природно-техногенных процессов Института радиационной безопасности и экологии Сергей Субботин. – Озеро изначально строилось для того, чтобы разводить в нем рыбу, хотя одна из рек – Ащису – несет соленые воды. Поэтому был сделан донный водоспуск для соленой воды. В свое время в озере расплодилось много сазана, линя. Работала даже рыболовецкая бригада из Института атомной энергии. Рыба, между прочим, была пригодна для употребления в пищу. А я там до сих пор купаюсь. Вода чистая, и кроме трития, в ней нет других радионуклидов. Но и тритий в пределах нормы. Берега радиоактивные, но мы точно знаем, как долго можно находиться возле Атомного озера, чтобы не получить дозу облучения выше нормы.

ВКЛАД КАЗАХСТАНА В МЕГАПРОЕКТ ЧЕЛОВЕЧЕСТВА

В настоящее время ученые Национального ядерного центра РК работают над запуском установки токамак КТМ - одной из важнейших составляющих международного мегапроекта по освоению управляемого термоядерного синтеза ITER. С его запуском будет решена задача создания и испытания конструкционных материалов для строительства термоядерных реакторов.

Еще в 1998 году Президент Казахстана Нурсултан Назарбаев после памятной встречи с Е.П. Велиховым, академиком РАН, принял решение о создании на территории нашей республики совершенно уникальной установки, аналогов которой нет ни в одной стране мира. Это **токамак КТМ**, предназначенный для проведения исследований конструкционных материалов, планируемых к использованию в энергетических термоядерных реакторах будущего.

Вот уже 20 лет ученые Национального ядерного центра РК в Курчатове работают над разработкой проекта токамака. В течение семи лет проект финансировался республиканским бюджетом; за это время установка материаловедческого токамака была фактически собрана. Однако в силу самых различных причин с 2010 по 2016 годы из-за отсутствия финансирования этот уникальный во всех отношениях проект был приостановлен.


Толчком для возобновления строительных и научно-исследовательских работ над проектом токамака стала подготовка Казахстана к международной выставке «EXPO-2017». Благодаря реализации совместной программы



специалистами НЯЦ РК, Курчатовского института и Росатома эта цель была достигнута 9 июня 2017 года.

В 2017 году НЯЦ РК заключил ряд выгодных соглашений с международной организацией по термоядерной энергетике, которая также строит токамак усилиями целого ряда стран. Планируется, что первый опытно-демонстрационный реактор ITER (International Thermonuclear Experimental Reactor), работающий на основе управляемого термоядерного синтеза и способный вырабатывать энергию, будет запущен в 2025 году в городке Кадараш (Франция).

Памятник И.В. Курчатову на фоне Центрального штаба Семипалатинского полигона





МУЗЕЙ КАЗАХСТАНСКИХ АТОМЩИКОВ

Ульбинский металлургический завод – уникальное предприятие, имеющее 70-летний опыт производства наукоемкой продукции мирового уровня.

На заводе налажено производство ядерного топлива для атомной энергетики (крупнейшее в СНГ). Здесь единственное в СНГ производство тантала (оснащенное оборудованием, способным перерабатывать любое тантал-ниобийсодержащее сырье). Это одно из трех предприятий в мире по производству продукции на основе бериллия и его сплавов.

В эпоху холодной войны на УМЗ, одном из самых наукоемких производств бывшего Советского Союза, производили не только ядерное топливо для атомных электростанций, но и выполняли спецзаказы. К примеру, именно здесь делали детали для уникальной советской подводной лодки «Золотая рыбка», которая в свое время превосходила все зарубежные аналоги.

На предприятии изготавливались также бериллиевые зеркала диаметром полтора метра, которые должны были использоваться в космосе, если бы дело дошло до так называемых «звездных войн». У бериллия есть свойство отражать нейтроны, он собирает их, точно пастух, замедляет, не дает рассеиваться и отражает; в результате космический аппарат, из которого выстрелила нейтронная пушка, погибает...

Гостям музея УМЗ разрешается посмотреть в маленькое бериллиевое зеркальце. Это не опасно. Бериллий может навредить только когда он в порошке, в дисперсном состоянии, потому как легче воздуха и легко распыляется...


В 2019 году Ульбинский металлургический завод отметит свой 70-летний юбилей. Сегодня это один из признанных лидеров по производству топливных таблеток из диоксида урана для атомных электростанций и продукции, содержащей бериллий, тантал и ниобий.

Ульбинский
металлургический завод



Созданный в 1949 году Ульбинский металлургический завод стал одним из первопроходцев в эпохе освоения атома. Все это время сверхсекретное предприятие вызывало огромный интерес. Чтобы сделать его достоянием общества, 21 октября 1999 года, в канун празднования полувекового юбилея завода, был открыт выставочно-информационный центр АО «УМЗ», (ВИЦ).

В музее представлена вся история завода, который теперь входит в состав Национальной атомной компании «Казатомпром».



Монета из серебра «Подвеска»



Монета из серебра «Первый космонавт»



Монумент работникам УМЗ




Тепловыделяющая сборка для АЭС

Здесь побывал Первый Президент Республики Казахстан и многие руководители Казахстана. Возглавляет центр Заслуженный работник УМЗ Альберт Гофман, стоявший у самых истоков уранового производства.


Особого внимания заслуживает витрина с продукцией **Казахстанского Монетного Двора**. История такова, что в 1992 году именно коллектив УМЗ начал создавать завод изделий из цветных металлов (ИЦМ) по изготовлению многоцветных платежных средств и государственных наград РК. В 1998 году предприятие преобразовано в РГП «Казахстанский Монетный Двор Национального Банка Республики Казахстан».

Городской & культурно- познавательный *туризм*

Если вы приехали в Восточный Казахстан отдохнуть или по делам бизнеса – обязательно остановитесь на несколько дней в Усть-Каменогорске, Семее, либо в каком-то другом городе. Даже за это короткое время вы сможете почерпнуть для себя много интересного. Ведь города с 300-летней историей хранят свои тайны, а их жители по праву гордятся земляками и великими людьми, которые жили и творили здесь.







Усть-Каменогорск – это промышленный, культурный и административный (с 1939 года) центр Восточно-Казахстанской области. Расположен город на северо-востоке Казахстана.

Климат – резко континентальный. Население – 341 тысяча человек.

Усть-Каменогорск основан в 1720 году после того, как Петр I направил сюда на поиски золота экспедицию, во главе которой стоял гвардии майор Иван Михайлович Лихарев. В мае 1720 года она направилась вверх по Иртышу к озеру Зайсан. До озера дошли благополучно, а дальнейший путь по Черному Иртышу преградил большой джунгарский отряд. Нападения джунгар были легко отбиты, но потом появилось новое препятствие - обмелел Иртыш. На громоздких дощаниках передвигаться вверх по течению было невозможно, отряд Лихарева повернул обратно. И там, где Ульба впадает в Иртыш, была заложена новая крепость - Устькаменогорская. Она была названа так, потому что именно здесь Иртыш как бы вырывается из устья каменных гор и дальше катит свои воды по равнине.



Памятник основателю города, лейб-гвардии майору Ивану Михайловичу Лихареву

На выезде из Усть-Каменогорска установлен памятник **Кабанбай батыру** - герою казахского национально-освободительного движения. Скульптура выполнена из бронзы, высота составляет 6,2 м.

Кабанбай Каракерей – полководец казахских войск, один из знаменитых батыров, организовавших отпор казахского народа джунгарскому нашествию в XVIII в.



Усть-Каменогорск - первый город после Астаны, в котором установлен свой Байтерек. Это почти точная копия столичного «древа жизни».

Высота его 28,5 м, вес - 22 тонны. Одна из главных достопримечательностей города появилась накануне празднования 290-летия Усть-Каменогорска.






Краса и гордость Усть-Каменогорска – это **микрорайон Стрелка**, который стоит на слиянии двух рек Иртыш и Ульба. А еще это любимая многими горожанами зона отдыха с аллеями, велосипедными дорожками, игровыми и спортивными площадками.

Парк «Нурлы жол» открывал Глава государства Нурсултан Назарбаев. МонуMENT символизирует соединение двух континентов – Европы и Азии.

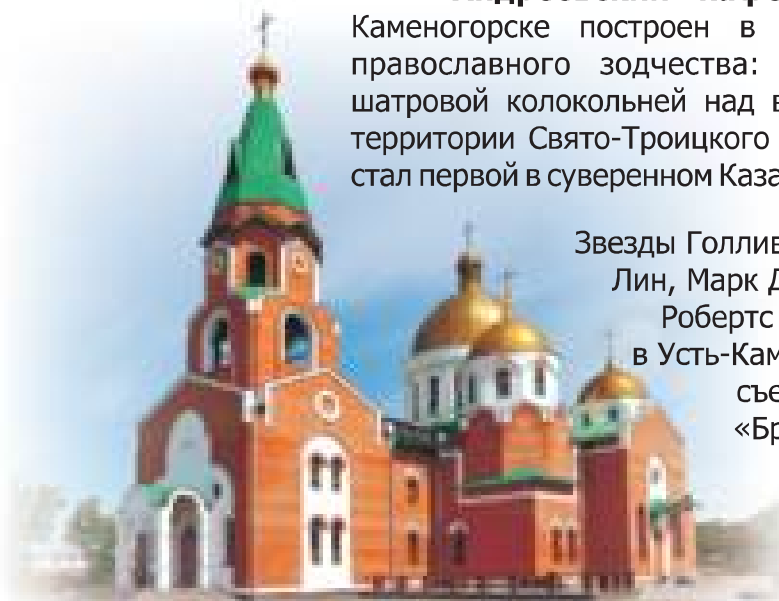


Мечеть «Халифа Алтай» построена методом асара (всем миром) в 2012 г. и считается третьей по величине в Республике Казахстан. Она поражает всех своим изяществом и красотой. В честь столетия со дня рождения выдающегося казахского мыслителя, писателя и переводчика Халифы Алтая, который одним из первых перевел Коран и толкование Священной книги мусульман на казахский язык, областной центральной мечети в Восточно-Казахстанской области было официально присвоено его имя.



Мечеть
«Халифа Алтай»

Андреевский кафедральный собор в Усть-Каменогорске построен в лучших традициях русского православного зодчества: пятикупольный, с высокой шатровой колокольной над входом. Собор расположен на территории Свято-Троицкого мужского монастыря, который стал первой в суверенном Казахстане обителью для монахов.



Андреевский кафедральный собор

Звезды Голливуда Кэри-Хироюки Тагава, Бай Лин, Марк Дакаскос, Майкл Мэдсен и Эрик Робертс в феврале 2018 года приехали в Усть-Каменогорск, чтобы участвовать в съемках документального фильма «Бренды Восточного Казахстана».

Они с интересом осмотрели мечеть «Халифа Алтай», кафедральный собор святого Андрея Первозванного и Свято-Троицкий храм.



Кэри-Хироюки Тагава:

Для нас большая честь находиться в вашей стране. Частичку вашей культуры мы увезем в наше сердце и поделимся с нашими детьми.



Слушая колокольный звон, знаменитый киноактер **Марк Дакаскос** признался:

– Как в радуге много цветов, и все они прекрасны, так столь же прекрасно мирное соседство разных религий.



Гора с надписью "Казахстан" (точно Hollywood на склоне Маунт-Ли в Калифорнии) входит в список самых ярких достопримечательностей Усть-Каменогорска. Это самое высокое место в республике, где расположены государственные символы Казахстана. Здесь под казахстанским флагом (12x24 м) традиционно принимают присягу молодые госслужащие. В вечернее время отсюда открывается шикарный вид на ночной город.

ҚАЗАҚСТАН



МУЗЕИ УСТЬ-КАМЕНОГОРСКА



Собрание оригинальных произведений живописи и графики **Музея искусств** насчитывает более 10 тысяч работ. Старинное здание, в котором расположен музей, изначально принадлежало владельцу золотых приисков Андрею Меновщикову. Статус государственного учреждения Музей искусств приобрел 1 июля 1990 г. Музеем были переданы в дар от семьи Агейкиных 1000 живописных и графических работ члена Союза художников СССР Леонида Агейкина.



Открытие вернисажа художника Николая Аштемы

Сегодня Музей искусств является одним из центров духовной культуры Усть-Каменогорска. Здесь регулярно проходят художественные выставки, конференции и семинары, работают литературные и музыкальные гостиные, сюда приходят поэты, писатели, художники...

Восточно-Казахстанский музей искусств: ул. Тохтарва, 56
т.: 8 (7232) 26 19 81, www.vkmi.kz

Новая достопримечательность г.Усть-Каменогорска – **Музей народных промыслов**, точнее, резьбы по дереву. Создал его Юрий Костанянц. Он и другие мастера выставили на всеобщее обозрение искусные изделия из редких пород дерева.



На двух этажах каменного замка тикают часы, вставленные в причудливые деревянные оправы. Множество ваз, скульптуры людей и животных, мебель, деревянные лестницы, люстры в стиле средневековых замков. Вы не найдете здесь двух одинаковых вещей.



Музей народных промыслов:
ул. Красина, 34

В 300-летней истории Усть-Каменогорска одним из самых трагичных считается 1765 год, когда деревянная крепость сгорела почти дотла. В этой связи любопытно посетить **Музей огня**. Расположен он в здании пожарно-технического центра (ул. Бузова, 4). Гордостью экспозиции считается ручной поршневой насос 1934 года, он в отличном состоянии. Хоть сейчас бери и качай воду...





Особой популярностью в Усть-Каменогорске пользуется Левобережный комплекс Областного архитектурно-этнографического и природно-ландшафтного музея-заповедника. Этот комплекс состоит из нескольких функциональных зон. Это ботанический парк, зоопарк, военный комплекс, этнодеревня, зона семейного отдыха, маршрут «Шёлковый путь».

120 гектаров этнопарка на левом берегу Иртыша – вся эта территория вспыхивает весной всеми цветами радуги и до поздней

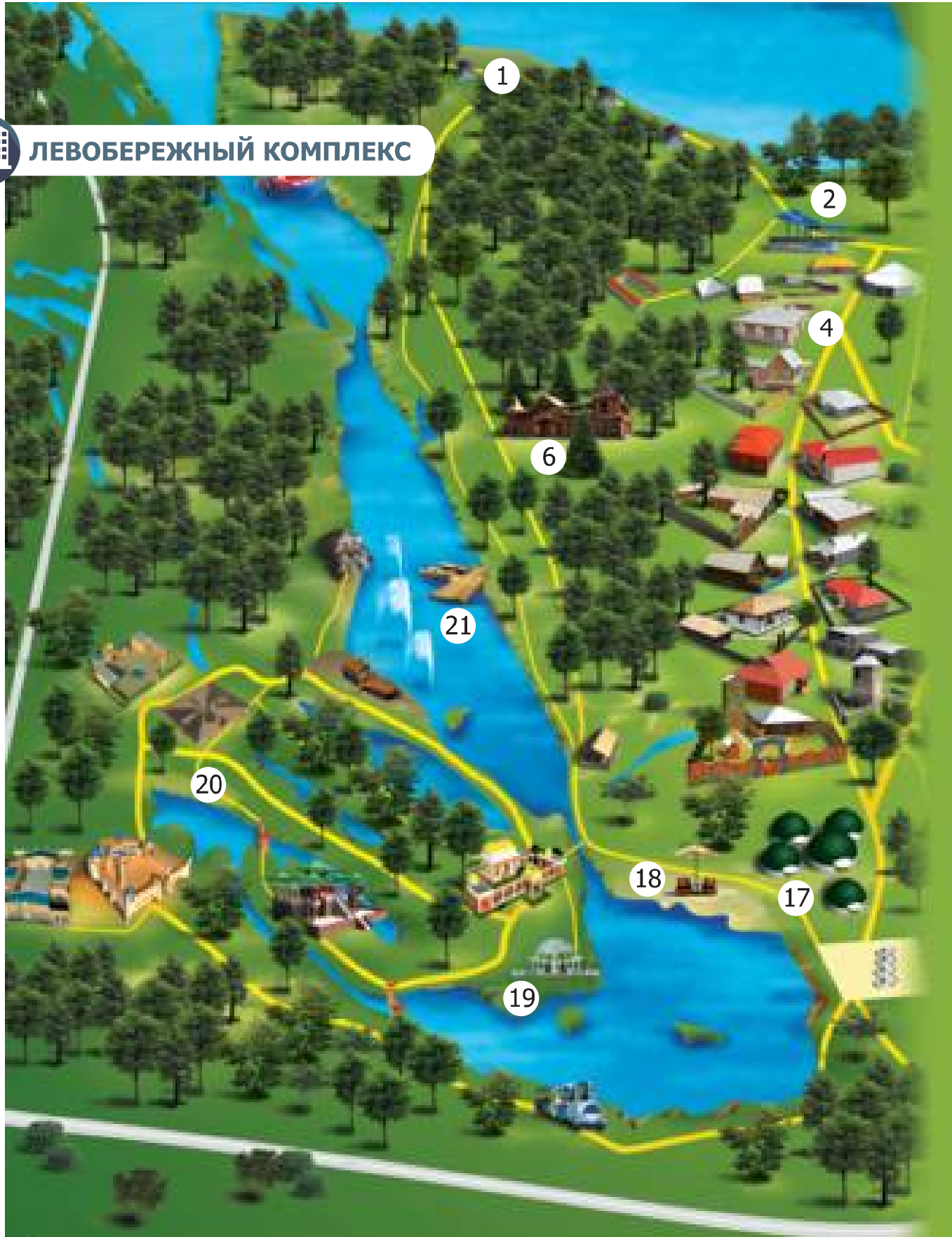
осени благоухает божественными ароматами. Для этого музей создал восемь теплиц и одну оранжерею. В них распускаются даже те растения, которые раньше не цвели долгие годы. Например, фейхоа, которая спала целых 15 лет! Лавровое дерево ожило. Зацвел олеандр. Плодоносит инжир!

Прекрасно себя чувствует бутылочное дерево.

Олеандр в цвету



ЛЕВОБЕРЕЖНЫЙ КОМПЛЕКС



- 1 ЗОНА СЕМЕЙНОГО ОТДЫХА
- 2 ЛЕТНЯЯ ЭСТРАДА
- 3 ХОЗЯЙСТВЕННАЯ ЗОНА
- 4 ЭТНОДЕРЕВНЯ
- 5 ВОЕННЫЙ КОМПЛЕКС
- 6 ДЕТСКИЙ ГОРОДОК

- 7 АРТИЛЛЕРИЙСКАЯ АЛЛЕЯ
- 8 АДМИНИСТРАЦИЯ
- 9 КАССОВЫЙ ЗАЛ
- 10 ВЫСТАВКА АВИАЦИОННОЙ ТЕХНИКИ
- 11 АЛЛЕЯ ПАМЯТНИКОВ

Территория этнопарка –
120 гектаров



- 12 МАЛЫЙ ВЫСТАВОЧНЫЙ ПАВИЛЬОН
- 13 БОЛЬШОЙ ВЫСТАВОЧНЫЙ ПАВИЛЬОН
- 14 АЛЛЕЯ КЛАССИЧЕСКОЙ МУЗЫКИ
- 15 АЛЛЕЯ СКУЛЬПТУР
- 16 ЗООПАРК

- 17 ГОРОД МАСТЕРОВ
- 18 ПЛЯЖ
- 19 СВАДЕБНЫЙ КОМПЛЕКС
- 20 ШЕЛКОВЫЙ ПУТЬ
- 21 ЛОДОЧНАЯ СТАНЦИЯ




ПАРК «ЖАСТАР»



Одним из красивейших мест Усть-Каменогорска считается парк «Жастар» (ранее – им. Кирова), который в 2001 году был передан Этнографическому музею, тогда же началась его реконструкция. При участии Алтайского ботанического сада старые деревья были постепенно заменены на новые посадки.

Скульптура «Семья»



Многолетники теперь подобраны так, что цветение начинается ранней весной и продолжается все лето. Особенно интересна аллея из аралии высокой, бархата амурского и ореха.

Подлесок составлен жимолостями, иргой, яблоней Сиверса, боярышниками.

Территория парка «Жастар» теперь включает этнографическую зону, малый ботанический сад, аллею влюбленных, аллею сказок, аллею молодоженов, цветник с розарием и коллекцией луковичных растений.

Часовня



Сохранился дом всемирно известного писателя-сказочника **Павла Петровича Бажова**, автора «Уральских сказов». Дом принадлежал крестьянке М.А. Рябовой, находился в поселке Верхняя Пристань (ныне улица Кабанбай батыра), был перенесен в этнопарк в 2002 году.




Дом-музей Павла Бажова

Павильон казахских писателей включает кабинет выдающегося казахского писателя **Оралхана Бокея** (1943-1993). При входе установлен его бюст.




Экспозиция музея под открытым небом знакомит посетителей не только с жилыми постройками, но с их интерьерами, здесь широко представлены предметы национального декоративно-прикладного искусства.



Лавка конца XIX - начала XX веков. Оформлена экспозиция торговой лавки, включая торговое помещение, кладовую и контору приказчика.



| Каменная постройка «Тошала»



| Дом зажиточного казаха конца XIX- начала XX веков



Изба, в которой некогда проживала семья небогатого крестьянина-старовера, перевезена из села Тургусун Зырянского района. Подобные избы составляли около половины жилых домов долины реки Бухтармы. Срублена из пихтовых бревен, пазы проложены мхом. Состоит из жилой комнаты и сеней.



В этнографическом музее действует постоянная выставка «Алтайские самоцветы» и информационно-образовательный центр «Виртуальный музей».

ул. Головкова, 29, www.vkoem.kz
т.: 8 (7232) 26 46 61





ШЁЛКОВЫЙ ПУТЬ

Образ Великого и шелкового...


Великий шелковый путь – так называется уникальный музейный проект, реализованный в Усть-Каменогорске на территории Левобережного этнографического парка.



| Дворец Раджи

Великий шелковый путь считается одним из наиболее значительных достижений в истории мировой цивилизации.

Сети караванных дорог в эпоху средневековья пересекали Европу, Азию и Китай, служили важным средством торговых связей и диалога между культурами Запада и Востока.



| Дворец Хана


Сотрудники парка создали некий обобщенный образ Великого шелкового пути – построили целый архитектурный комплекс в миниатюре.



| Дворец Китайского Императора

В ансамбль включены дворцы для индийского раджи, китайского императора, казахского хана и среднеазиатского эмира.

Для Дворца Эмира из Самарканды было привезено множество экспонатов, среди которых старинные свитки и сосуды для хранения зерна.



| Дворец Эмира

Пусть размеры этих сооружений скромны, но они точно передают архитектурный стиль, национальный колорит и сам дух средневековья.





Зона семейного отдыха

представляет собой сеть благоустроенных аллей. Летом работают лодочная станция, детский выставочно-игровой комплекс, свадебная площадка «Қозы-Көрпеш и Баян-Сұлу», пляж «Голубые озера».

Есть здесь и вспомогательные объекты: лабиринт, каскад из пяти водопадов и четырехпалубная каравелла на берегу Пиратской бухты.



Всех гостей, посетивших Усть-Каменогорск, обязательно ведут в этот удивительный парк. Это приятное место для прогулок с семьей и друзьями. Здесь есть чем полюбоваться, есть возможность почерпнуть массу нового и интересного!



ВК областной архитектурно-этнографический и природно-ландшафтный музей-заповедник:
ул. Головкова, 29, т.: 8 (7232) 26 82 97, www.vkoem.kz

Дни работы: вторник – воскресенье
(понедельник – санитарный день)



для прогулок: 09.00-20.00,

для посещения объектов: 10.00-18.00

для посещения зоопарка: 10.00-17.00



Семей давно и по праву считается культурной столицей Казахстана. Здесь родина целой плеяды выдающихся деятелей литературы, искусства и науки. Этот город дал миру великого поэта и мыслителя, национальную гордость Казахстана - **Абая Кунанбаева**, выдающегося философа **Шакарима Кудайбердиева**, корифея мировой и современной казахской литературы **Мухтара Ауэзова**. Бесценные документы о них хранит Государственный историко-культурный и литературно-мемориальный музей-заповедник **Абая Кунанбаева**.

Огромное влияние на культурное развитие Семипалатинска оказали политические ссылки. Так, к примеру, Евгений Михаэлис, студент Петербургского университета, в 1869 году был сослан в Семипалатинск. Его антикварная коллекция легла в основу первой экспозиции музея. Абай передал музею большое количество казахских национальных предметов.

Историко-краеведческий музей располагается в бывшем доме генерал-губернатора. В годы ре-



Замок от Ямышевских ворот весом 7 кг 830 г хранится в краеведческом музее.


волюции и гражданской войны это здание называли Домом свободы. Историко-краеведческий музей в Семее считается старейшим в Казахстане. В музейном фонде хранится более 100 тысяч экспонатов.

Достопримечательностями Семее считаются двуминаретная мечеть и мечеть Тыныбая, женский монастырь и часовня (XVIII - XIX в.), бывшее здание мужской гимназии (ныне здание Казахского гуманитарного инновационного юридического университета) и здание бывшего Китайского Консульства.


Самой старой постройкой Семее считаются крепостные Ямышевские ворота, 1776 г. Двухметровой толщины арки имеют глубину около 10 м.



Воскресенский собор – одно из самых красивых зданий в городе, его достопримечательность и одновременно действующий храм. Воскресенский собор - единственный храм в Семее, уцелевший в 1930-е годы. Все остальные были разрушены во время борьбы с религией. Иконы и утварь из уничтоженных церквей перенесли в Воскресенский храм. Поэтому его убранство сейчас едва ли не самое богатое во всем Прииртышье. Здесь хранится одна из главных святынь Восточного Казахстана - чудотворная Знаменско-Абалацкая икона Божией Матери, храмовая икона женского монастыря на Святом ключе (сам монастырь был разрушен в 1919 г).



Двуминаретная мечеть



В 2018 году Семее исполняется 300 лет. С 1718 года его заселяли казахи, русские, татары, евреи, и вскоре он стал многонациональным.

В Семее татары построили удивительно красивые мечети, которые вобрали в себя лучшие черты татарской, турецкой и русской архитектуры.

Уникальным явлением остается татарская слобода. В ней сохранились десятки деревянных и каменных домов XIX века.

Литературно-мемориальный музей Федора Достоевского - единственный из семи существующих музеев великого русского писателя за пределами России. Расположен он в деревянном доме, в котором Федор Михайлович снимал квартиру в 1857-1859 годах.

В Семипалатинске Достоевский отбывал ссылку после Омской каторги и в общей сложности провел здесь пять с половиной лет. За это время он прошел путь от рядового



Литературно-мемориальный музей Федора Достоевского:
ул. Достоевского, 118, т.: 8 (7222) 52 19 42, www.dostoevsky.kz





Литературно-мемориальный музей Федора Достоевского

солдата седьмого Сибирского линейного батальона до офицера. Здесь он познакомился со своей первой женой Марией Исаевой. Семипалатинский период был озна-

менован знакомством и дружеским общением с Чоканом Валихановым.

В 1970-х годах к старому дому была добавлена каменная двухэтажная пристройка, чтобы было где хранить 24 396 экспонатов, а также установлена бронзовая скульптура «Чокан Валиханов и Федор Достоевский», выполненная известным скульптором Д. Элбакидзе. Музей Достоевского вошел в список 100 сакральных мест Казахстана.





И. Шишкин «Спуск с горы. Бернский Оберланд»

Гордятся семейчане **Музеем изобразительных искусств им. семьи Невзоровых**, который чаще называют Невзоровским музеем. Основан в 1985 году, а уже в 1986-м его посетил московский коллекционер Юлий Владимирович Невзоров, и эта встреча во многом определила дальнейшую судьбу музея.

Юлий Невзоров подарил музею 569 произведений искусства. Благодаря этому дару удалось создать экспозицию, показывающую пути развития русской живописи.



А. Куинджи
«Вид на острове Валааме»

Внимание зрителей привлекают произведения К. Брюллова, В. Тропинина, А. Мокрицкого, А. Венецианова, И. Крамского, А. Саврасова, Н. Ге, И. Шишкина, А. Куинджи, И. Левитана, К. Коровина. Всего в фондах музея хранится около 5000 произведений искусства.

Невзоровский музей дважды посещал Нурсултан Назарбаев, в Книге почётных посетителей он оставил запись: «Я всегда с удовольствием посещаю этот прекрасный музей. Семья Невзоровых сделала бесценный дар городу Семипалатинску».



Музей изобразительных искусств имени семьи Невзоровых:
ул. Пушкина, 108, т.: 8 (7222) 52 20 19, www.nevzorovcollection.org





МУЗЕЙ «АЛАШ»

*Идеи движения «Алаш»
живут и побеждают*


«Алаш арыстары – М. О. Ауэзов» – это первый в истории суверенного Казахстана музей, посвященный движению «Алаш».

Семей – город, с которым связаны имена не только великих писателей Абая, Шакарима, Ауэзова, Валиханова и Достоевского, но и выдающихся государственных деятелей Букейханова, Аймауытова, Дулатова, создавших в 1917 г. автономию «Алаш» (первое национальное территориальное образование на территории российской



части Центральной Азии в XX веке), что имело важное историческое значение.

В сентябре 1997 года к 100-летию со дня рождения Мухтара Ауэзова в бывшем доме воспитанника Абая Анияра Молдабаева открылся музей «Алаш арыстары – Мухтар Ауэзов», а в честь 100-летия движения «Алаш» музейная экспозиция была полностью обновлена.



Гордость и символ Семея - подвесной сейсмостойкий мост через реку Иртыш. Построен по проекту японской компании. Его высота 90,5 м, длина 1086 м. Это 17-й в мире и первый в Казахстане подвесной мост.



Они точно живые, кажется, что вот-вот заговорят, заспорят, и мы услышим, почувствуем, с какой неукротимой энергией и смелостью эти люди отстаивали свои передовые идеи.

На первом этаже старинного особняка воссоздан интерьер богатого дома, типичный для Семипалатинска начала XX века.

Гостей музея встречают фигуры Алихана Букейханова, Ахмета Байтурсынова, Мыржакыпа Дулатова и Мухтара Ауэзова.



Музей «Алаш арыстары – М. Ауэзов»: ул. Богенбай батыра, 132, т.: 8 (7222) 56 32 22, www.ru.abay-museum.kz





РИДДЕР

Дед Мороз живет в... Риддере



История городка, расположенного на северо-востоке Казахстана, на высоте 800 метров над уровнем моря, начинается с 1786 года, когда поисковая партия горного офицера Филиппа Риддера открыла здесь богатое полиметаллическое месторождение.

Не сохранилось ни одного прижизненного портрета этого человека. Однако лик первопроходца украшает центральную площадь. Постамент, на котором высился

бронзовый Ленин, теперь держит на себе камень с барельефом Филиппа Риддера.

Город расположен в красивой долине у подножья Ивановского хребта. По ней несут воды несколько рек, но достоянием и украшением Риддера считается река Громотуха. Вода в ней изумительно чистая и мягкая, риддерцы пьют воду из этой реки круглый год и считают, что лучше этой воды в мире нет.

Горнолыжный сезон в районе Риддера длится 6 месяцев.

Ивановский хребет, проход на перевал к оз. Громотушинскому



Для посещения Западно-Алтайского заповедника и пойму реки Черная Уба иностранцам и лицам без гражданства РК необходимы пропуск на въезд в погранзону и пребывание в ней.

Первая в Казахстане резиденция Деда Мороза появилась именно здесь! Идея и воплощение красивого замысла принадлежат Сергею Третьякову, владельцу базы «Громотуха». На всю жизнь запоминают дети и посещение избушки Бабы Яги. Здесь, кроме пауков и лягушек, можно потрогать летательный аппарат злой колдуньи и даже постоять в ступе, держась за метлу.



Избушка
Бабы Яги

На улице Горького расположен профилакторий, в котором два бассейна, два лечебных корпуса и одна столовая. Отдохнуть и подлечиться здесь могут не только горняки и металлурги, но и все желающие.




Поэт Михаил Немцев собрал коллекцию старинных горных инструментов: фрагмент деревянных носилок, лампу-карбидку, травяную веревку, минералы, маркшейдерские карты, документы о передаче земель в концессию. Все это можно увидеть в музее ТОО «Казцинк».

На берегу реки, в сосновом бору, находится база отдыха «Громотуха». К услугам туристов бревенчатые домики, русская баня, купание в речной купели, чай на целебных травах, катание верхом на лошадях, а зимой – в снях, которыми управляет сам Дед Мороз.



База отдыха
«Климовка»



В Риддере когда-то было много ссыльной, приезжей интеллигенции. Первую в Восточном Казахстане изостудию основал в 1937 году ссыльный «враг народа» Франц Иванчук. Ретушер знаменитых Сытинских типографий, выпускник ВХУТЕМАСа, Франц Иванчук оставил множество карандашных шедевров, которые бережно сохранила его дочь Марина Петрачкова.

Алтайский ботанический сад – еще одна достопримечательность Риддера. Здесь самая большая в Казахстане научная коллекция растений – более 3000 видов, в том числе пробковое дерево, абрикос, черемуха Маака, священный бересклет, маньчжурский орех, магония. Собраны огромные коллекции садовой земляники, малины, пионов (196 сортов), ириса (140), лилейников (56).



Символом Алтая можно считать купальницу алтайскую. Цветы эти называют еще жарками. Зачастую они цветут огромными полянами. Вид занесен в «Кадастр редких и исчезающих растений ВКО».

Международную славу Алтайскому саду принес кандидат биологических наук Юрий Андреевич Котухов, который описал около 60 видов растений и более 200 новых видов флоры Казахстана.



Алтайский ботанический сад: г. Риддер, ул. Ермакова, 1, т.: 8 (72336) 2 00 45, www.altaibotsad.kz



ATLANTIC TRAVEL AGENCY

г. Усть-Каменогорск
Ауэзова, 41
8 (7232) 25 25 05
www.atlantic-ta.kz
📱 atlantic_kz

PALMA TOUR, TOO

г. Семей
Шакарима, 54
8 (7222) 56 08 18
+7 777 366 79 05
www.palmatur.kz
📱 palma_tur_semey

ZERE TRAVEL, ИП

г. Усть-Каменогорск
Ауэзова, 35
8 (7232) 40 26 84
+7 705 702 52 77
📱 zeretravel_ukg

АЛТАЙСКИЕ АЛЬПЫ, TOO (АЛТАЙСКИЕ АЛЬПЫ, АЮДА, ИЗУМРУДНЫЙ АЛТАЙ)

г. Усть-Каменогорск
Кабанбай батыра, 160
+7 777 401 53 40
www.altay.kz
📱 altayskie_alpy

A-ТУР, TOO

г. Усть-Каменогорск
Виноградова, 10
8 (7232) 61 26 78
+7 701 357 48 98
www.a-tour.kz
📱 a_tour_ukg

БИПЭК АВТО Казахстан, АО (НУРТАУ)

г. Усть-Каменогорск
Независимости, 92/1
8 (7232) 56 02 32
+7 705 798 53 56
www.bobrovka.kz
📱 @nurtau.vko

БИПЭК АВТО Казахстан, АО (РАХМАНОВСКИЕ КЛЮЧИ)

г. Усть-Каменогорск
Независимости, 92/1
8 (7232) 56 02 32
+7 705 798 53 56
www.rahmany.kz
📱 @rahmanovskie_kluchi

ВОЯЖ - АЛТАЙСКИЙ КАЗАХСТАН, TOO

г. Усть-Каменогорск
Кирова, 67
8 (7232) 52 49 12
+7 777 753 26 13
г. Риддер
Независимости, 27
8 (72336) 4 17 22
+7 777 151 65 07
www.qazvoyage.kz
📱 qazvoyage.kz

КОК-ТАУ, TOO

г. Усть-Каменогорск
Сатпаева, 1а
8 (7232) 21 60 03
8 (72338) 2 08 22
+7 777 535 78 79
www.kok-tau.kz

ПРЕМЬЕР-ТУР ӨСКЕМЕН, TOO

г. Усть-Каменогорск
Казахстан, 70
8 (7232) 70 40 40
8 (7232) 24 44 21
www.ptour.kz
📱 @ptour_kz

ТОГАС-ИНТУРСЕРВИС, TOO

г. Семей
Дулатова, 145
+7 747 094 11 20
+7 778 766 63 68
www.togasintur.kz
📱 togas_intourservice

ШОЛПАН, TOO

г. Семей
Б.Момышулы, 35
8 (7222) 52 07 89
www.semeytour.kz
📱 @Sholpan_travel_semey

ЯСНАЯ ПОЛЯНА

с. Урыль
+7 701 218 34 41
www.altaipolyana.kz

ПОЛЕЗНЫЕ САЙТЫ, ПРИЛОЖЕНИЯ

туристский портал:

www.toureast.kz

бизнес-портал:

www.spravo4nik.kz

такси:

www.taxi.yandex.kz

www.aparutaxi.kz

справочная:

www.2gis.kz

курсы валют:

www.cityinfo.kz

ж/д билеты:

e-ru





Идеальный маршрут на 2 дня



1 ДЕНЬ

Усть-Каменогорск - Ак-Баур - Аблайкит -
Сибинские озера - Усть-Каменогорск



Выезжайте из Усть-Каменогорска по Самарской трассе через гору Чечек. Проехав село Сагыр (бывшая Ленинка), около 36 км от города, вы увидите слева указатель «Ак-Баур». Смело сворачивайте в степь, дорога вас приведет к филиалу этнографического музея под открытым небом.



Ак-Баур – это уникальный памятник эпохи неолита. Его называют казахстанским Стоунхенджем. В этом урочище сохранились древняя астрономическая площадка, наскальные росписи и петроглифы. Ученые сломали голову, выдвигая различные теории о предназначении этого места.



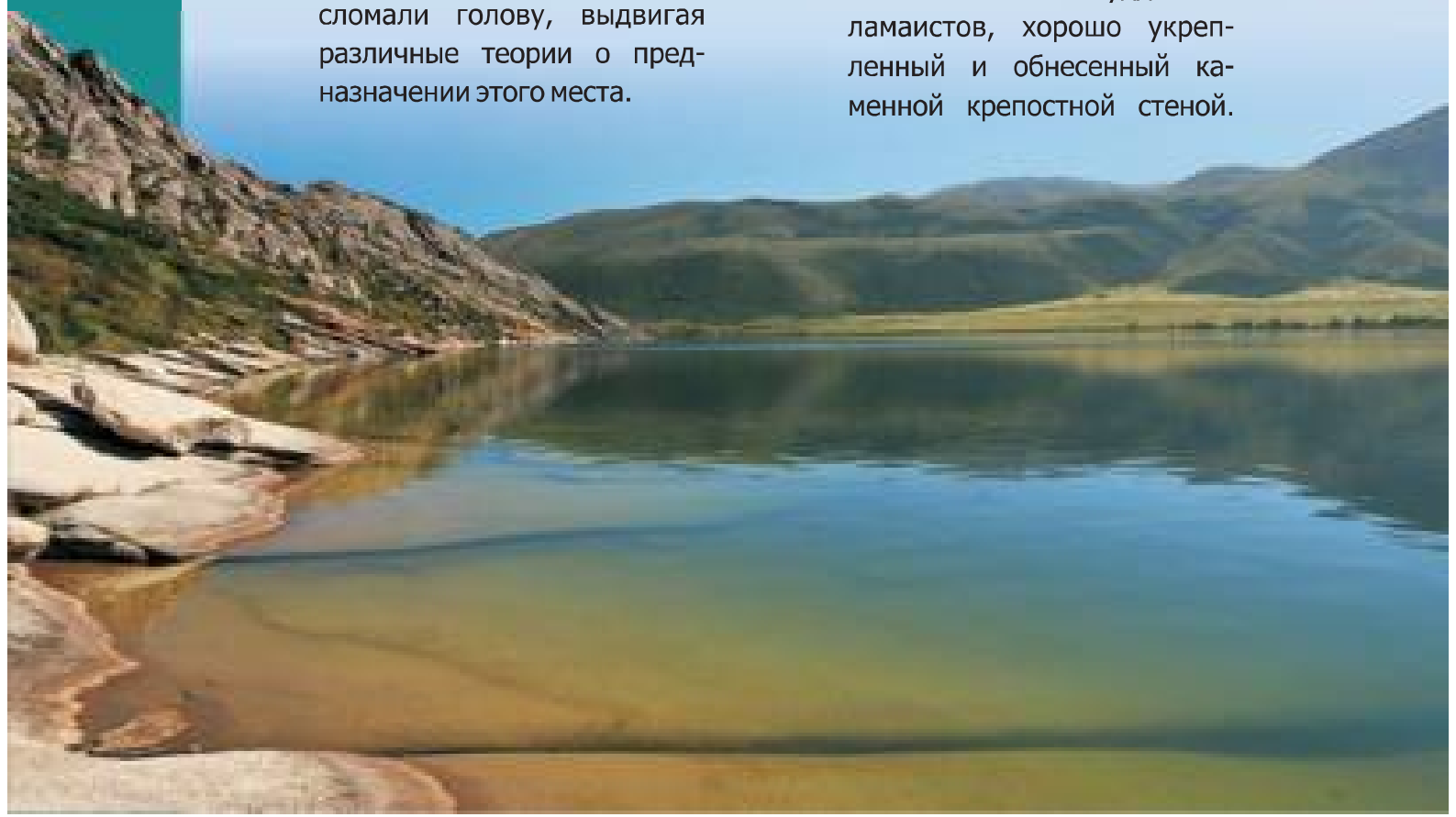
Найденные изображения подтверждают выводы ученых о том, что здесь велись систематические астрономические наблюдения.



Устройте на камнях пикник, фотосессию и соберитесь в путь.



Возвращайтесь на Самарскую трассу и двигайтесь до села Алгабас (52 км). Примерно через 900 метров вам снова придется свернуть в степь. Проехав еще немного, вы увидите **Аблайкит** - остатки буддийского храма XVII века. Когда-то он представлял собой пышный храмовый комплекс буддистов-ламаистов, хорошо укрепленный и обнесенный каменной крепостной стеной.





Сегодня здесь ведутся археологические раскопки.



Налюбовавшись вдоволь остатками древних руин, садитесь в машину. Пришло время ехать на **Сибинские озера**, которые находятся совсем неподалеку, в 5-7 километрах отсюда. Расстояние зависит от того, на каком из пяти озер вы решите остановиться.



Со спутника озёра выглядят как отпечаток когтей медведя, который царапнул землю, и выемки заполнились водой.

Каждое озеро с трех сторон окружено каменистыми горами, из-за чего небо на Сибинах всегда выглядит насыщенно синим. Вода в озерах чистая и удивительно



прозрачная, чем и привлекает сюда рыбаков.

На ночь снимите домик на одной из многочисленных баз отдыха. Или разбейте палатку на берегу.



2 ДЕНЬ



Отдых на озере. Купание, рыбалка и походы.

Места здесь очень красивые. Смешанные леса, в логах лиственный лес с берёзой, ивой, осиной, чуть реже встречается рябина, калина, черёмуха, боярышник. Поднимитесь на гору **Медведка**, где растёт реликтовый пихтовый лес. С горных вершин вам откроется великолепная панорама на Сибинские озёра.



Вечером вас ждёт Усть-Каменогорск.



Идеальный маршрут на 3 дня



1 ДЕНЬ



Знакомство с Усть-Каменогорском (смотрите подробную программу на стр. 160)

Свяжитесь с отделом туризма Западно-Алтайского заповедника (тел.: 8 (72336) 4 09 27) и закажите экскурсию по маршруту «Заповедные дали». Оплатите сбор за посещение особо охраняемых территорий в отделении любого банка. Точную сумму сбора и реквизиты для оплаты вам сообщат в заповеднике.



Найдите офис **Западно-Алтайского заповедника** (г. Риддер, ул. Семипалатинская, 9). Именно отсюда начинается экскурсия.



Вы будете знакомиться с представителями флоры и фауны Западного Алтая, узнаете историю геологического развития этих территорий и этапы формирования современных природных комплексов. Это прекрасная возможность изучить разнообразный растительный мир, встретить некоторые краснокнижные виды, увидеть кедры-патриархи и свидетельства древнего оледенения.



Кульминацией экскурсии по праву считается восхождение на **вершину Панорама** (1976 м над уровнем моря), с которой открывается великолепный вид на величественные горные цепи

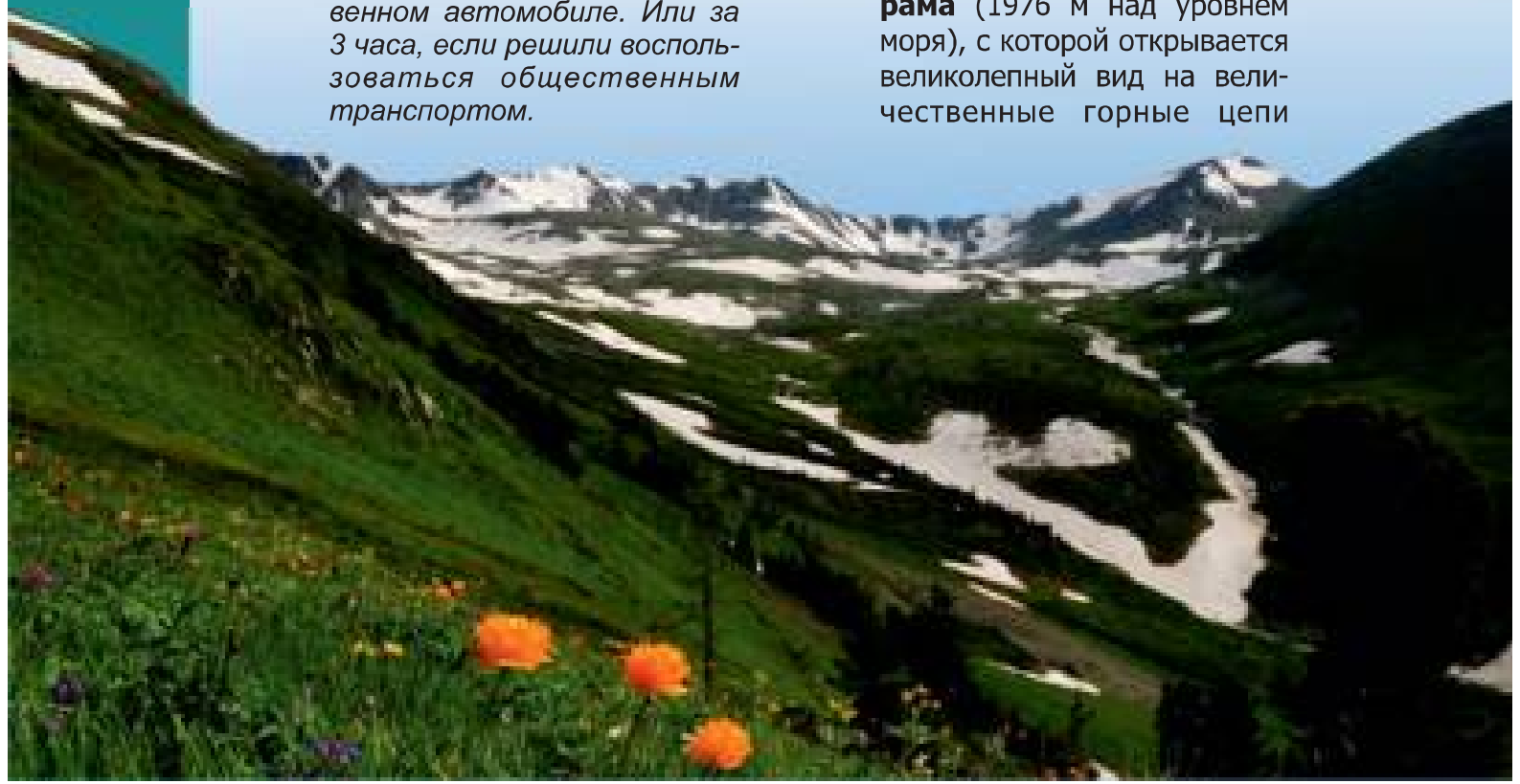


2 ДЕНЬ



Рано утром выезжайте в **Риддер**. И не забудьте прихватить с собой ланч-бокс!

Расстояние в 128 км вы преодолеете примерно за 2-2.5 часа, если едете на собственном автомобиле. Или за 3 часа, если решили воспользоваться общественным транспортом.





Ивановского хребта, а также **хребты Холзун, Коксинский, Линейский, Каменную сказку, истоки Черной Убы**.



Ночь рекомендуем провести в одном из гостевых домов **села Поперечное**.



Сообщите об этом вашему гиду, и он поможет вам определиться. Теплый прием, горячий ужин и жарко натопленная баня – это именно то, что вам нужно после целого дня, проведенного в лесу.



3 ДЕНЬ



Плотно позавтракав, вооружившись картой и компасом, отправляйтесь к Радоновому озеру. Иногда вы можете услышать другое его название – **Подбелковое**.



Расположено это красивое и загадочное место у под-



ножия Вышеивановского белка. На берегу чистейшего горного озера, величаво подпирая вершинами небо, расположились два острых пика, своей строгостью и размером поражая взгляд туриста. Слово впитав в себя небо, озеро наполняет все окружающее ледяной прохладой.



Обед вы будете готовить на костре. Поэтому прихватите необходимое для этого снаряжение.



Если у вас есть палатка и свободное время, разбейте на берегу озера лагерь и насладитесь ярким звездным небом над своей головой.



Ну а если вы решили вернуться домой сегодня, то спускайтесь вниз, договаривайтесь с деревенскими жителями о доставке вас в Риддер и оттуда выезжайте в Усть-Каменогорск.



Идеальный маршрут на 5 дней

Усть-Каменогорск - Шынгыстай - Урыль - Долина Царей - Рахмановские ключи - Усть-Каменогорск



1 ДЕНЬ



Отправляйтесь из Усть-Каменогорска в село **Шынгыстай** Катон-Карагайского района (около 350 км). Это родина известного казахского писателя **Оралхана Бокея**, создателя ярких образов в своих произведениях.



Небольшое село раскинулось среди Алтайских гор. Здесь сохранился дом, где родился и вырос писатель. А еще в селе есть школа-музей с интересной экспозицией, которую непременно стоит посетить. Это точная копия школы, построенной в далеком 1907 году и ставшей одной из первых школ в Восточном Казахстане.



Остановитесь на ночлег в одном из гостевых домов **села Урыль** (40 км от Шынгыстая).



2 ДЕНЬ



Накануне стоит заехать в офис Национального парка (с. Катон-Карагай, ул. О. Бокея, 115), чтобы заказать и оплатить экскурсию. Наша рекомендация - экскурсия «**К Тихому озеру**» (протяженность маршрута 15 км). А сначала вы встретитесь с гидом на окраине села Урыль и отправитесь с ним в поход вдоль **реки Урылки** по местам удивительной красоты.



Выйдите к озеру Тихому, посидите на камнях, покормите мхом, познакомьтесь с лекарственными травами, полакомьтесь лесными ягодами.



Ночь - в гостевом доме села Урыль.





3 ДЕНЬ



Утром отправляйтесь на **Берельские курганы** в Долину царей (25 км). Это место поразит вас своим величием и покоем.



Это не просто музей, здесь постоянно ведутся археологические раскопки. Вы можете познакомиться с экспозицией и осмотреть реконструкцию древних захоронений.



После этого отправляйтесь в **санаторий «Рахмановские ключи»**. Путь предстоит недлинный - 35 км. Последние несколько километров грунтовой дороги достаточно сложны. Поэтому готовьтесь к тому, что ехать придется около двух часов.



По дороге сделайте остановку на склоне горы с видом на долину реки Берель. Это место называют Арбат.



В следующий раз остановитесь на перевале возле беседки. И если с погодой вам повезло, то у вас захватит дух от вида **на Белуху** (4509 м над уровнем моря) - высочайшую вершину Алтайских гор.



На ночь расположитесь в комфортных условиях санатория «Рахмановские ключи». Забронировать номера и расспросить, что прихватить с собой, лучше заранее, созвонившись с санаторием по т.: +7 705 798 53 56.



4 ДЕНЬ



С утра непременно отправляйтесь в поход на **перевал Радостный** в сопровождении гида санатория. А после обеда покатайтесь на лодке по Рахмановскому озеру. Загляните в самую высокогорную **мечеть Казахстана Аль-Куддус** или прогуляйтесь до часовни, построенной в начале XX века.



И, конечно, выберите бальнеологические процедуры. Горячие радоновые источники, на которых стоит санаторий, творят чудеса.



5 ДЕНЬ



Возвращение в Усть-Каменогорск (440 км).



Идеальный маршрут на 6 дней

Усть-Каменогорск - Киин-Кериш –
мыс Шекельмес – озеро Маркаколь –
Старо-Австрийская дорога – озеро Язевое



1 ДЕНЬ



Рано утром выезжайте из города. Проехав через село Самарское, отправляйтесь на **Казнаковскую паромную переправу Бухтарминского водохранилища**. На пароме вам предстоит переплыть на противоположный берег.



Возле села Курчум (215 км от города) остановитесь у **памятника батыру Кокжал Бараку** и сделайте пару снимков на память.



Через 79 км справа от дороги вы увидите указатель «Ауылы Аманат - 28 км». Свернете и проедете 5 км. Потом дорога раздваивается, езжайте по левой ветке — она ведет на **Киин-Кериш**. Поезжайте по ней и вскоре увидите слева красную глиняную гриву — это и есть Киин-Кериш. Дорога начинает огибать гриву с правой стороны. Там начнутся не очень приметные дорожки в



сторону каньона. Это сигнал - поворачивайте. Дорога ведет прямо на вершину гривы. Остановитесь, любуйтесь, устраивайте фотосессии, дышите полной грудью и набирайтесь впечатлений! Перед вами нереально красивый марсианский пейзаж, невообразимый по красоте и оригинальности.



Настоятельно не рекомендуем разбивать лагерь в этом месте. И злые духи, о которых часто говорят и пишут, здесь ни при чем. Просто погода на Киин-Керише очень непредсказуема. В любой момент может подняться очень сильный ветер, способный унести вашу палатку. Да и источников воды здесь нет. Лучше проехать дальше, к **озеру Зайсан**, на мыс Шекельмес, и уже там установить палатку. 20 км по грунтовой дороге вы преодолеете примерно за 40 минут.





2 ДЕНЬ



Отдыхайте и загорайте, наслаждайтесь теплыми водами озера Зайсан.



3 ДЕНЬ



Рано утром сверните лагерь и отправляйтесь на **озеро Маркаколь**, в село Урунхайку. Дорога в 200 км займет у вас примерно 5 часов.



Остановитесь в одном из гостевых домов и отправляйтесь по тропе **Маркакольского заповедника** вдоль озера. Можно пешком, а можно и на лошадях. Оформить экскурсию можно в офисе заповедника по тел.: 8 (72359) 4 43 45. Оплату услуг произведете там же.



4 ДЕНЬ



Сегодня вы поедете по самым красивым местам Южного Алтая. По **Старо-Австрийской дороге** вы доберетесь до **Катон-Карагайского национального парка**. Эта дорога была построена пленными австрийцами еще во времена Первой мировой войны,



является историческим памятником мужеству и трудолюбию. Длина пути до **Язевского озера** примерно 120 км, но готовьтесь к частым остановкам и привалам. Вы захотите запечатлеть каждый отрезок пути на свои фото- и видеокамеры.



А на перевале Бурхат (если вам повезет с погодой) вашему взору явится двуглавая **Белуха**, покрытая вечными ледниками, - высочайшая вершина Алтайских гор (4509 м над уровнем моря).



К вечеру вы будете на **Язевом озере**. Здесь можно остановиться в гостевом домике Катон-Карагайского национального парка или снова поставить палатку.



5 ДЕНЬ



Прогулки до Язевского водоема, рыбалка и непродолжительные походы по окрестностям.



6 ДЕНЬ



Возвращение в Усть-Каменогорск через Зырянговск (420 км в пути).



Идеальный маршрут по Усть-Каменогорску

Если у вас всего один день на осмотр нашего города, то мы предлагаем вам провести его насыщенно.



Утром после завтрака отправляйтесь на **набережную имени Славского** и прогуляйтесь вдоль Иртыша - самой длинной реки-притока в мире. Вы можете дойти до **Стрелки**, месту слияния Иртыша с Ульбой. Именно сюда в далеком 1720 году причалил корабль заложившего Усть-Каменогорскую крепость майора Лихарева. Места слияния двух рек издревле считались сакральными. Если загадать здесь желание и бросить в реку монетку, оно обязательно исполнится.



А затем двигайтесь к **Андреевскому кафедральному собору**, который возвышается на территории Свято-Троицкого действующего мужского монастыря. Если вы обогнете его, то увидите остатки крепостного вала, насыпанного почти 300 лет назад.



В одной из хозяйственных построек монастыря когда-то были солдатские казармы. Строение не представляет культурной ценности, но имеет огромное историческое значение. Это самое старое здание города Усть-Каменогорска. Вы можете увидеть его прямо перед собой, если встанете на крыльцо храма.

Здесь же расположен уникальный памятник архитектуры, восстановленный храм-мученик - **Свято-Троицкий собор**, первый каменный храм Усть-Каменогорска, впервые освященный 9 сентября 1810 года.

Налюбовавшись историческими памятниками, поезжайте в **парк Жастар**, сердце старого города. Проезд на маршрутном такси №228 до остановки «Ауэзова».





Прогуляйтесь по улицам Кирова, Горького, Тохтарова, поверните на Головкова. Вы увидите сохранившиеся дома Усть-Каменогорска конца XIX – начала XX вв.



Завершите свой променад визитом в **Областной историко-краеведческий музей** (ул. Головкова, 40).



Пообедайте в кафе «Ад-жика» (ул. Казахстан, 596). Стоит попробовать традиционные блюда национальной казахской кухни: бешбармак, куырдак, нарын или плов с кусочками казы. Закажите чай с молоком и сладкий жент на десерт. Почувствуйте себя настоящим казахом!



И далее вас ждет **Левобережный парк**. Проезд автобусами №№53, 54 до остановки «Арзан».

Это музей под открытым небом. Именно здесь была построена **этнодеревня** (стр. 23), в которой соседствуют казахская юрта и украинская хата, русская изба и корейское подворье. В деревне все строго соответствует историческим реалиям: здания, подворья, материалы, предметы быта, одежда. Аналогов подобной этнодеревни в Казахстане нет!



Когда выйдете из парка, посетите **мечеть Халифа-Алтай**. Она является третьей по величине в Казахстане. Высота каждого из четырех минаретов - 63 метра, что символизирует годы жизни пророка Мухаммеда. Мечеть построена в классическом исламском стиле с применением традиционных казахских орнаментов.



Для облицовки куполов использовались пластины из нитрита титана, которые имеют специфическую ярко-голубую окраску. Если соединить все использованные пластины, длина составит более 10 км.



В центре мечети поднимите голову, полюбуйтесь куполом и люстрами. Высота центральной люстры – 7 метров, диаметр – 5 метров, вес – 2,1 тонны. Все люстры сделаны из легкого сплава меди и чистейшего хрусталя. Стоит присесть и подумать немного о бренности мира. Тем более, что вы устали.



Но пора продолжать свой путь. Самое время подняться на гору Казахстан. Проезд автобусом №24 или на маршрутном такси №250 до остановки «Арман», где сделать пересадку на автобусы №№7, 7а, проезд до остановки «Полтавская».



Гора Казахстан – самая высокая точка в республике, где расположены государственные символы нашей страны. На склоне шестиметровыми буквами выложено слово «Казахстан». На пике гордо реет казахстанский флаг внушительных размеров – 12 на 24 метра.



Подъем не будет легким, но открывшийся вид на город с высоты птичьего полета заставит забыть вас о потраченных усилиях.



Вы получили много ярких впечатлений и заработали плотный ужин (стр. 170)



Идеальный маршрут по Семейю

Если вы оказались в Семейе и у вас в запасе всего лишь один день, предлагаем вам следующую программу.



Сразу после завтрака отправляйтесь на прогулку по **Татарской слободе**. Это самая большая городская застройка конца XIX – начала XX вв. в Казахстане. Слобода начинается в 1-2 кварталах от Центральной площади. Главная улица – ул. Абая. Здесь одноэтажная застройка почти не тронута современностью.



Мечетей в слободе целых три, и различаются они по устройству - **Одноминаретная, Двухминаретная и Деревянная**. Одноминаретная - самая старая (начало XIX в.), построена стамбульским архитектором Габдул-



лой Эффенди. Облик Двухминаретной (1862 г.) очень необычен - явный мавританский стиль и композиция. Сложно припомнить какую-нибудь старинную татарскую мечеть с двумя минаретами по бокам от входа, как костельные башни. Деревянная мечеть – самая молодая, построена в 1910 году.



Интересна застройка Татарского края, где избы и высокие заборы образуют единые фасады вдоль прямых улиц. Местами попадаются каменные лавки татарских купцов в характерном восточном стиле.





Сверните с улицы Абая в сторону Иртыша и вы увидите **паровую мельницу Мусиных** (1890 г.), ныне метизный завод. Паровые мельницы - самый распространённый тип старопромышленной архитектуры. Абсолютно нехарактерная для нашего региона архитектура. Пять этажей из красного кирпича, толстая труба, высокие окна с полукруглыми проемами, фасад со сдержанным декором - больше похоже на замок, чем на фабрику.



Затем отправляйтесь в **Музей изобразительных искусств им. семьи Невзоровых**. Невероятно, но галерея в небольшом провинциальном городке обладает богатейшей коллекцией уникальных работ. Вы найдете тут Шишкина, Куинджи, Перова, Венецианова, Брюллова, есть даже подлинная гравюра Рембрандта 1633 года. Очень интересная, продуманная подборка современного искусства.



Ну а теперь пора обедать. Наши рекомендации: кафе восточной кухни «Халва» по ул. Дулатова, 140.



От музея Невзорова до кафе «Халва» можно дойти пешком за 7 минут.



После обеда непременно отправляйтесь к **Ямышевским воротам**. Это памятник архитектуры XVIII века, одно из первых сооружений крепости Семипалатной.



Проезд от кафе «Халва» до Ямышевских ворот автобусами №№41, 33, 3 до остановки «Церковь».



Загляните в Воскресенский собор. Он уникален не только тем, что является одним из старейших в республике православных храмов, но и тем, что каким-то чудом единственный в Семипалатинске уцелел во время чудовищной идеологической мясорубки начала XX века.

Семей недаром называют культурной столицей Казахстана. Это и родина Абая, и место ссылки Федора Михайловича Достоевского.



Советуем посетить музеи, посвященные жизни и творчеству двух великих писателей: Музей Абая – ул. Абая, 32; Музей Ф.М. Достоевского – ул. Достоевского, 118. Проезд автобусами №№41, 33, 3 до остановки «Центральная площадь», пройдете 200 метров и увидите музей Ф.М. Достоевского. Музей Абая находится неподалеку.



После такой прогулки пора задуматься об ужине (стр. 170)

Приглашаем в увлекательное путешествие по алтайским тропам. Вас ждут незабываемые впечатления!

Восточные сувениры:

ЛУЧШИЕ ИДЕИ ПОДАРКОВ

Отправляясь в путешествие, мы, как правило, хотим привезти домой какие-либо памятные вещицы, которые бы освежали воспоминания о поездке.

Даем вам несколько подсказок для выбора казахских сувениров, раскрывающих культуру, историю, природное своеобразие и богатство страны.



Уникальные лечебные и биологически активные препараты из пантов —

молодых рогов алтайских маралов: пантогематоген, порошковые составы для ванн, спиртовые и медовые настойки, препараты в виде чипсов, таблеток и капсул. Настоящий кладезь здоровья!!!



Алтайский мед —

самый ценный подарок, который человечеству преподнесла сама Природа. Настоящее лекарство и вкуснейшее лакомство родом из чистого и благодатного края.

Казы —

казахская традиционная колбаса из конины — следующий популярный за рубежом казахстанский сувенир. Довольно специфичное для неискушенного гостя блюдо становится любимым деликатесом для истинных гурманов.



УСТЬ-КАМЕНОГОРСК Пантовая продукция: АКСУ-ДЭЭН, К. Либкнехта, 40, т.: 25 84 39, +7 777 331 69 97. КАТОН-КАРАГАЙСКИЙ ОЛЕНИЙ ПАРК, Кабанбай батыра, 91, т.: 24 04 13. ТД БАГРАТИОН, Утепова, 25/2. БУРКЫТ ШЫНЫ, Самарское шоссе, 3/2, т.: +7 771 833 00 07. **Мёд:** ПЧЕЛКА МАЙЯ, К. Кайсенова, 56/1, т.: 25 27 60. ПАСЕКА, Советская, 126, т.: 52 52 43. **Курт:** БАГРАТИОН, Ауэзова, 13, Утепова, 25/2, Виноградова, 17а, Наб. им. Славского, 24.



Кедровые орешки -

еще один настоящий подарок природы, который содержит множество полезных веществ. Кедровые орешки используются в народной медицине.



Коньяк «Казахстан»

с его мягким вкусом и ярким насыщенным ароматом — воплощение открытой и яркой души Казахстана.

Шоколад «Казахстан»

дополнит и подчеркнет изысканный вкус коньяка, да и просто порадует оригинальными вкусовыми качествами.

Кесе (чайный набор)

Никакое застолье в Казахстане не обходится без чаепития. Хозяева оказывают особый знак уважения гостю, подавая в пиале ароматный чай с молоком.



Курт -

кисломолочный продукт, домашний невызревший сыр, отличное дополнение к пиву.




Серебро: ДОМ СЕРЕБРА, Независимости, 26, т.: 53 40 26. КАЗАХЮВЕЛИР, пр. Ауэзова, 41, т.: 25 26 00, www.kazyuvelir.kz, BALAUSA, ТД Tengry House, М. Горького, 64, т.: +7 705 870 57 13.
Сувениры: ГОРОД МАСТЕРОВ, Левобережный парк. САУЛЕ, Кирова, 52. IZUM SHOWROOM, Космическая, 10, @izum.hm. КВАРТИРА & КРОЛИК, ТД Daniel, пр. Абая, 1/1, т.: +7 705 318 32 52. ВОЯЖ-АЛТАЙСКИЙ КАЗАХСТАН, Кирова, 67, т.: +7 771 205 33 12.



Серебряные украшения

от казахстанских мастеров сделаны в лучших традициях ремесла. Казахские зергеры (ювелиры) применяли разнообразные технические приемы: штамп, зернь, гравировку, тиснение, чеканку, скань.



Тюбетейка

с вышивкой пользуется большим спросом у представителей абсолютно разных стран всех возрастных категорий.



Тапки из войлока

Чем не подарок - тёплые, удобные и красивые тапочки?! Их с удовольствием увозят с собой в виде презента гости из разных стран.



СЕМЕЙ Мёд: БАЛ ШАШУ, т.: +7 747 659 53 30. МЕД СЕМЕЙ, т.: +7 705 840 52 32. **Шоколад:** РАХАТ, М-Н, Б. Момышулы, 39, т.: 52 48 09. **Орехи:** ВОСТОЧНЫЕ СЛАДОСТИ, т.: +7 776 476 11 00. СЛАДКИЙ РАЙ, т.: +7 777 118 04 21. **Серебро:** КАЗАХЮВЕЛИР, пр. Шакарима, 13а, т.: 56 34 29. GOLD JEWELRY SEMEY, Б. Момышулы, 20а, т.: 63 12 19. **Курт:** АДАЛ СОМПАНИ, Каржаубайулы, 137, т.: 53 06 21.




Камча

Мужчинам
придётся по душе кожаная
плётка - камча.
Это неотъемлемая часть
жизни степняков-
кочевников.

Монеты

коллекционные

Казахстанский Монетный
Двор производит ювелирные
изделия и серебряные монеты,
которые станут отличным
памятным сувениром
не только
для коллекционеров.



Подделки народных умельцев

из бересты, войлока, кожи,
живописные картины
с видами Восточного
Казахстана.



Домбра -

двухструнный
казахский
национальный
инструмент.

Чтобы лучше познать
душу Казахстана, обязательно
познакомьтесь с национальной
кухней и напитками, нарядами
и украшениями, с работами
казахстанских ремесленников.



РИДДЕР Сувениры: ОРИОН, Гоголя, 39/1, т.: 8 (72336) 4 10 34. МИКЕН, Независимости, 31,
т.: 8 (72336) 4 46 10. ЛАВКА ЗДОРОВЬЯ, Гоголя, 39, т.: +7 705 713 61 00. ВОЯЖ-АЛТАЙСКИЙ
КАЗАХСТАН, Независимости, 21/1, т.: +7 777 151 65 07



ГОСТИНИЦЫ

УСТЬ-КАМЕНОГОРСК

**DEDEMAN
OSKEMEN TAVROS,
ГОСТИНИЦА**
Пермитина, 11/1
..... 8 (7232) 20 82 08
..... 8 (7232) 20 82 05
www.dedeman.com

**GOLD STAR,
КОМПЛЕКС**
Крылова, 86/А
..... 8 (7232) 25 02 46
.....+7 777 628 51 11

**RHOTO BELLA,
ГОСТИНИЦА**
Протозанова, 95/1
..... 8 (7232) 51 91 95
..... +7 705 401 31 84

**SHINY RIVER,
ГОСТИНИЦА**
Астана, 8/1
..... 8 (7232) 76 65 25
www.shinyriverhotel.kz

**АЙНАЛИНЕ,
ГОСТИНИЦА**
Кайсенова, 63
..... 8 (7232) 61 40 32

**ИРТЫШ,
ГОСТИНИЦА**
Ауэзова, 22
..... 8 (7232) 25 29 33
www.irtyshhotel.kz

**ТУРИСТ,
ГОСТИНИЦА**
Абая, 9
..... 8 (7232) 22 26 42

**УСТЬ-КАМЕНОГОРСК,
ГОСТИНИЦА**
Кабанбай батыра, 158
..... 8 (7232) 26 18 00
www.hotel-oskemen.kz

СЕМЕЙ

**GRAND HOTEL,
КОМПЛЕКС**
Шакарима, 93
..... 8 (7222) 52 17 97
www.grand-hotel.kz

NOMAD, ГОСТИНИЦА
Ибраева, 149
..... 8 (7222) 52 04 44
www.hotelnomad.kz

**РАНАТ PALACE,
КОМПЛЕКС**
Байсеитова, 35
..... 8 (7222) 56 47 42

ВОДНИК, ГОСТИНИЦА
Достоевского, 285
..... 8 (7222) 54 43 50

КЕН ДАЛА, ГОСТИНИЦА
Кабылбаева, 3а
..... 8 (7222) 53 35 53
www.hotel-kendala.kz

СЕМЕЙ, ГОСТИНИЦА
Кабанбай батыра, 26
..... 8 (7222) 52 33 11
www.hotelsemey.kz

ТУРИСТ, ГОСТИНИЦА
Джамбула, 9
..... 8 (7222) 30 41 24
www.gkturist.kz

РИДДЕР

АЛТАЙ, ГОСТИНИЦА
Независимости, 7
..... 8 (72336) 4 26 62

КАЗАХСТАН, ГОСТИНИЦА
Гоголя, 63
..... 8 (72336) 2 02 22

ЭДЕЛЬВЕЙС, ГОСТИНИЦА
Попова, 11
.....+7 777 257 48 57

АЯГОЗ

АЯГОЗ, ГОСТИНИЦА
Абая, 63
..... 8 (72237) 3 26 24

БИРЖАН, ГОСТИНИЦА
Танибергенова, 35
..... 8 (72237) 3 33 44

**ЦЕНТРАЛЬНАЯ,
ГОСТИНИЦА**
Советская, 22
..... 8 (72335) 6 39 99

ЭВЕРЕСТ, ГОСТИНИЦА
Шахтостротелей, 64
..... 8 (72335) 3 23 91

АЗИЗА, ГОСТИНИЦА
Абылайхана, 98
..... 8 (72339) 2 17 67
.....+7 771 547 10 70

КНЕДА, ГОСТИНИЦА
Исабекова, 28
..... 8 (72339) 2 11 89
.....+7 705 337 27 17

УРДЖАР

ЕР МАД, ГОСТИНИЦА
Алматинская, 33
..... 8 (72230) 3 29 42
.....+7 701 594 44 74

ШАНЫРАК, ГОСТИНИЦА
Абылайхана
..... +7 775 759 46 51

ШЕМОНАИХА

ПЕРЕКРЕСТОК
Советская, 43
..... +7 705 499 44 55



гостиница «Dedeman»



гостиница «Nomad»



гостиница «Shiny River»



АЭРОПОРТЫ, ВОКЗАЛЫ

УСТЬ-КАМЕНОГОРСК

**АЭРОПОРТ
Г. УСТЬ-КАМЕНОГОРСК**
Бажова, 566
..... 8 (7232) 77 84 84

**ӨСКЕМЕН-1,
ЖЕЛЕЗНОДОРОЖНЫЙ
ВОКЗАЛ**
Лениногорская, 93/2
справочная..... 8 (7232) 105
www.railways.kz

**УСТЬ-КАМЕНОГОРСК,
ЖЕЛЕЗНОДОРОЖНЫЙ
ВОКЗАЛ**
Мызы, 2/2
справочная..... 8 (7232) 105
www.railways.kz

**АВТОВОКЗАЛ
Г. УСТЬ-КАМЕНОГОРСК**
Абая, 8
..... 8 (7232) 70 02 25

Мызы
..... 8 (7232) 26 93 94
www.autovokzal.kz

СЕМЕЙ

АЭРОПОРТ Г. СЕМЕЙ
..... 8 (7222) 36 02 22

**ЖЕЛЕЗНОДОРОЖНЫЙ
ВОКЗАЛ СЕМЕЙ**
пл. Привокзальная, 1
..... 8 (7222) 38 01 35

СТ. ЖАНА-СЕМЕЙ
Жанасемейский вокзал
..... 8 (7222) 38 18 16

АЙМАД, АВТОСТАНЦИЯ
Засядко, 55
..... 8 (7222) 52 08 71

**МЕЖДУНАРОДНЫЙ
АВТОВОКЗАЛ
СЕМЕЙ**
Каржаубайулы, 249
..... 8 (7222) 51 47 97

СЕМЕЙ, АВТОВОКЗАЛ
Валиханова, 167
..... 8 (7222) 52 09 25

РИДДЕР

**ЛЕНИНОГОРСК,
ЖЕЛЕЗНОДОРОЖНЫЙ
ВОКЗАЛ**
Чапаева, 2
..... 8 (72336) 4 23 10

**АВТОВОКЗАЛ
Г. РИДДЕР**
Кирова, 26/1
..... 8 (72336) 4 23 10

АЯГОЗ

**ЖЕЛЕЗНОДОРОЖНЫЙ
ВОКЗАЛ**
..... 8 (72237) 5 34 08

ШЕМОНАИХА

**ЖЕЛЕЗНОДОРОЖНЫЙ
ВОКЗАЛ**
..... 8 (72332) 3 59 85



ТАКСИ

УСТЬ-КАМЕНОГОРСК

**АРАРУ, ЕДИНЫЙ
CALL-CENTER ТАКСИ**
..... 8 (7232) 58 41 11
www.aparu.kz

МАКСИМ, ТАКСИ
..... 8 (7232) 22 22 22
www.taximaxim.kz

УДАЧА, ТАКСИ
..... 8 (7232) 26 22 33

ЯНДЕКС ТАКСИ
Казахстан, 71
..... +7 707 850 01 10
www.yataxi.kz

СЕМЕЙ

ЕРТИС, ТАКСИ
..... 8 (7222) 52 22 25

МАКСИМ, ТАКСИ

..... 8 (7222) 60 00 00
www.taximaxim.kz

СЕМЬ-ПАЛАТ, ТАКСИ

..... 8 (7222) 56 79 99

ТАКСОМОТОРНЫЙ

ПАРК, ТОО
..... 8 (7222) 181

ЯНДЕКС ТАКСИ

..... +7 702 114 81 37
www.yataxi.kz

ЗЫРЯНОВСК

ФАВОРИТ, ТАКСИ

..... +7 777 997 67 37

ЭКСПРЕСС, ТАКСИ

..... +7 777 152 99 98

РИДДЕР

АПЕЛЬСИН, ТАКСИ

..... 8 (72336) 2 09 09

ВОЯЖ, ТАКСИ

..... 8 (72336) 4 42 42

ДОСТЫК, ТАКСИ

..... 8 (72336) 4 44 55

ЭКСПРЕСС, ТАКСИ

..... 8 (72336) 4 10 00

ШЕМОНАИХА

КАРЕТА, ТАКСИ

..... +7 777 706 23 95

УДАЧА, ТАКСИ

..... +7 777 997 67 37

АЯГОЗ

24 ЧАСА, ТАКСИ

..... 8 (72237) 3 02 02



МИГРАЦИОННАЯ ПОЛИЦИЯ

УСТЬ-КАМЕНОГОРСК

МИГРАЦИОННАЯ ПОЛИЦИЯ
Ворошилова, 1
..... 8 (7232) 23 42 89

СЕМЕЙ

МИГРАЦИОННАЯ ПОЛИЦИЯ
Козбагарова, 22
..... 8 (7222) 56 87 39

ДЛЯ ПОСЕЩЕНИЯ ПРИГРАНИЧНЫХ РАЙОНОВ
ВОСТОЧНО-КАЗАХСТАНСКОЙ ОБЛАСТИ
иностранцам и лицам без гражданства
необходимы пропуска на въезд в пограничную
зону и пребывание в ней:

- Катон-Карагайский район
- Урджарский район
- Зайсанский район
- Риддер (Западно-Алтайский заповедник, пойма реки Черная Уба)
- Курчумский район



РЕСТОРАНЫ, КАФЕ

УСТЬ-КАМЕНОГОРСК

BARBQ, РЕСТОРАН

Ауэзова, 43
..... 8 (7232) 20 89 60
www.pizza-blues.kz

BROWN CHALET, ЛАУНДЖ-БАР

Якутская, 26
..... +7 708 440 00 90

GARDEN ROOM, БАР-РЕСТОРАН

30-й Гвард. дивизии, 20/1
..... +7 777 065 88 44

HANSHAIYUM, РЕСТОРАН

Кирова, 44
..... +7 747 742 94 82

IMBEER, РЕСТОРАН

Казахстан, 64
..... 8 (7232) 57 90 59
www.pizza-blues.kz

KEYDIBAR, РЕСТОРАН

Казахстан, 59а
..... +7 708 470 65 65
www.kaydi.kz

MEIMAN, РЕСТОРАН

наб. им. Славского, 22
..... +7 776 888 99 95

ROYAL B, КОМПЛЕКС

Пермитина, 2
..... +7 777 961 33 33

SEREBRO, РЕСТОРАН

Астана, 48/1
..... +7 776 443 48 48

THE OLD PUB, ПАБ

Кирова, 64
..... +7 707 777 78 89

АДЖИКА, КАФЕ

Казахстан, 59б
..... 8 (7232) 51 54 19

ВОСТОК-ЗАПАД, РЕСТОРАННЫЙ ДВОР

Казахстан, 59а
..... 8 (7232) 26 11 73

КОННЫЙ ДВОР НА 22 КМ, КАФЕ

..... +7 705 507 18 20
www.konnyi-dvor.kz

МАСЛЕНИЦА, КАФЕ

Кайсенова, 117а
..... 8 (7232) 25 09 00
www.pizza-blues.kz

НАМЕДНИ, РЕСТОРАН

Курорт Нуртау
..... +7 705 798 53 64
www.bobrovka.kz

ОЛИВЬЕ, КАФЕ

Казахстан, 64
..... +7 771 439 05 08

ПИЦЦА БЛЮЗ, РЕСТОРАН

М.Горького, 56
..... 8 (7232) 24 24 15

ПИЦЦА БЛЮЗ, СЕТЬ КАФЕ

Абая, 5
..... 8 (7232) 22 16 93

Независимости, 46
..... 8 (7232) 22 02 16

Независимости, 1
..... 8 (7232) 76 51 01

М. Горького, 56
..... 8 (7232) 24 81 67

Утепова, 27а
..... 8 (7232) 75 57 53

Казахстан, 64
..... 8 (7232) 25 23 66

www.pizza-blues.kz

ПОЛЯНА, КОМПЛЕКС

Лермонтова, 50/1
..... +7 705 735 49 99

СТАРЫЙ ТБИЛИСИ, РЕСТОРАН

Протозанова, 117/1
..... 8 (7232) 25 63 92

www.st-tbilisi.kz

СУЛТАН, РЕСТОРАН

Кабанбай батыра, 49/1
..... +7 777 477 62 72

ТЕПЛИЦА, КАФЕ

Ауэзова, 43
..... 8 (7232) 20 89 59

www.pizza-blues.kz

ТОЙ ДУМАН, РЕСТОРАН

Казахстан, 70
..... +7 777 633 96 99

ЦАРИЦА ТАМАРА, КОМПЛЕКС

Грузинская, 3
..... +7 771 549 99 09

www.tamara-uk.kz

ШАФРАН, РЕСТОРАН

Протозанова, 129/1
..... +7 771 561 99 99

СЕМЕЙ

ART GRILL RIBEYE, BAR

Кабанбай батыра, 21
..... 8 (7222) 52 02 01

BANZAI, КАФЕ

Б.Момышулы, 31
..... 8 (7222) 63 60 00

HALVA, КАФЕ

Дулатова, 140
..... 8 (7222) 36 37 37

IL CAFFE, КАФЕ

ТРЦ «Апрель»
..... 8 (7222) 53 40 87

ISTANBUL-PIKNIK, КАФЕ

Б. Момышулы, 3
..... 8 (7222) 56 52 00

PEPPERONI, РЕСТОРАН

Б. Момышулы, 35
..... 8 (7222) 52 42 07

SLIVKI, РЕСТОРАН

Б. Момышулы, 18
..... 8 (7222) 56 46 54

АЙКЕЛЬ, РЕСТОРАН

Абая, 97
..... 8 (7222) 52 10 10

АРАГВИ, КАФЕ


К. Мухамедханова, 23а
..... 8 (7222) 52 53 19

АРИСТОКРАТЪ, РЕСТОРАН

Ленина, 25а
..... 8 (7222) 56 74 35

БАКУ, КАФЕ

Б. Момышулы, 83а
..... 8 (7222) 50 66 77



кафе «Пицца Блюз»



ресторан «Barbq» и кафе «Теплица»



ресторан «Slivki»

ВОСТОК, КОМПЛЕКС
Б. Момышулы, 8
..... 8 (7222) 56 16 77

ДАСТУР, РЕСТОРАН
Ибраева, 149
..... 8 (7222) 52 68 48

ДУН ФАН, LOUNGE BAR
Шмидта, 9/1
..... 8 (7222) 56 22 10

ЖАН-ЖАК, РЕСТОРАН
Каржаубайулы, 238
..... 8 (7222) 53 44 31

КЕН-САРАЙ, РЕСТОРАН
Севастопольская, 20
..... 8 (7222) 50 64 37

КУТЕЖ, РЕСТОРАН
пр. Шакарима, 92, каб. 22
..... 8 (7222) 56 14 28

ПИЦЦОЛИ, КАФЕ
Найманбаева, 145
..... 8 (7222) 52 36 86

РИГЕСТАН, РЕСТОРАН
Б. Момышулы, 31, каб. 33
..... 8 (7222) 63 52 34

СЕМЕЙ, РЕСТОРАН
Кабанбай батыра, 26
..... 8 (7222) 56 44 51

СИРТАКИ, ТАВЕРНА
Гагарина, 218
..... 8 (7222) 32 70 30

ТОНУС, РЕСТОРАН
Петровский, 1
..... 8 (7222) 56 03 68

ЦЕНТР ПЛОВА И ШАШЛЫКА
пл. Привокзальная, 2е
..... 8 (7222) 44 45 15

РИДДЕР

АЗИЯ, РЕСТОРАН
Независимости, 7
..... 8 (72336) 2 22 84

АЛТАЙ, РЕСТОРАН
Свердлова, 1
..... 8 (72336) 4 21 07

ЗОЛОТОЙ ВЕК, РЕСТОРАН
Айдарханова, 22
..... 8 (72336) 2 07 09

ЛАГУНА, КАФЕ
Тохтарова, 11
..... 8 (72336) 4 45 25

ЛАКОМКА, КАФЕ
Независимости, 13
..... 8 (72336) 4 46 39

ТРАПЕЗА, РЕСТОРАН
Независимости, 12
..... 8 (72336) 4 42 81

ЗЫРЯНОВСК

АРГО, КАФЕ
Панфилова, 1
..... 8 (72335) 6 32 62

ВИЗИТ, КАФЕ
Ленина, 24
..... 8 (72335) 6 40 56

ЭДЕЛЬВЕЙС, КАФЕ
Коммунистическая, 1
..... 8 (72335) 4 08 93

ЭЛИТА, КАФЕ
Кирова, 26
..... 8 (72335) 4 04 01

ШЕМОНИХА

ФИЕСТА, КАФЕ
Чапаева, 93
..... +7 777 986 91 79

КУРЧАТОВ

АЭЛИТА, КАФЕ
Олимпийская, 9
..... 8 (72251) 3 45 15

КАСКАД, БАР
Абая, 9
..... 8 (72251) 3-32-24

МЕРЕКЕ, КАФЕ
Кунанбая, 15
..... +7 705 511 17 89



НОЧНЫЕ КЛУБЫ, КАРАОКЕ

УСТЬ-КАМЕНОГОРСК

GARDEN ROOM, БАР-РЕСТОРАН
30-й Гвард. дивизии, 20/1
..... 8 (7232) 52 74 31
..... +7 777 065 88 44

НIT, КАРАОКЕ-БАР
Казахстан, 59а
..... 8 (7232) 26 11 73

НОТ2ВЕ, КАРАОКЕ-БАР
Металлургов, 5
..... 8 (7232) 52 47 67
..... +7 777 994 28 98

KEYDIBAR, ЛАУНДЖ-РЕСТОРАН
Казахстан, 59а
..... 8 (7232) 91 00 19
www.kaydi.kz

SOLO, КАРАОКЕ-БАР
Пермитина, 31
..... +7 776 474 70 47

STAYER, НОЧНОЙ КЛУБ
Ауэзова, 22
..... 8 (7232) 25 29 27

ZEBRA, КАРАОКЕ-БАР
Потанина, 15/1
..... +7 777 612 83 38

МЕГА, РАЗВЛЕКАТЕЛЬНЫЙ ЦЕНТР
Кирова, 31
..... 8 (7232) 57 00 00

СЕМЕЙ

BROADWAY, КОМПЛЕКС
343 квартал
..... 8 (7222) 53 23 44

CHICAGO, КАРАОКЕ-БАР
Шакарима, 1
..... 8 (7222) 56 06 34

INFINITY, НОЧНОЙ КЛУБ
Шакарима, 15
..... 8 (7222) 56 85 26

КАРАОКЕ KTV, БАР
Кабылбаева, 3а
..... 8 (7222) 53 30 80

КЕРЕМЕТ, LOUNGE BAR
Байсеитова, 153
..... 8 (7222) 50 64 51

РЕТРО МИЛЛЕНИУМ, КОМПЛЕКС
Елемесова, 21
..... 8 (7222) 77 32 41

РИДДЕР

ХАН ТЕНГРИ, НОЧНОЙ КЛУБ
4-й микрорайон, 39/1
..... 8 (72336) 5 34 29



БОУЛИНГИ

УСТЬ-КАМЕНОГОРСК

ОЛИМПИК, БОУЛИНГ
Протозанова, 95а
..... 8 (7232) 25 24 80

СЕМЕЙ

BATTLE, БОУЛИНГ
Кабанбай батыра, 21
..... 8 (7222) 56 02 66

АРЛАН, БОУЛИНГ
Абая, 69
..... 8 (7222) 56 82 59



ОБМЕН ВАЛЮТЫ

УСТЬ-КАМЕНОГОРСК

PRO-ВАЛЮТ, ТОО
Независимости, 5
.....8 (7232) 76 54 51

SWEET MONEY, ТОО
Независимости, 2
.....8 (7232) 76 50 05

ОПАЛ, ТОО
Независимости, 3
.....8 (7232) 21 34 53

УДАЧА-1, ТОО
Абая, 1/4
.....8 (7232) 61 66 11

СЕМЕЙ

АЙТИМ, ТОО
К. Мухамедханова, 33
.....8 (7222) 56 92 37

ДАНА, ТОО
К. Мухамедханова, 34
.....8 (7222) 52 33 12

ЛЮБОВЬ, ТОО
Шакарима, 20
.....8 (7222) 56 53 09

ЦЕНТР, ТОО
Б. Момышулы, 35, каб. 2
.....8 (7222) 52 31 08

РИДДЕР

**МАГНАТ, СЕТЬ
ОБМЕННЫХ ПУНКТОВ**
Гоголя, 8
..... 8 (72336) 4 44 77

Гоголя, 39
..... 8 (72336) 4 22 21

4-й микрорайон, 1
..... 8 (72336) 5 01 43

4-й микрорайон, 11
..... +7 705 175 88 77



МУЗЕИ

УСТЬ-КАМЕНОГОРСК

ВОСТОЧНО-КАЗАХСТАНСКИЙ МУЗЕЙ ИСКУССТВ
Тохтарова, 56
.....8 (7232) 26 19 81

ВК ОБЛАСТНОЙ АРХИТЕКТУРНО-ЭТНОГРАФИЧЕСКИЙ И ПРИРОДНО-ЛАНДШАФТНЫЙ МУЗЕЙ-ЗАПОВЕДНИК
Головкова, 29
.....8 (7232) 26 46 61

Горького, 59.....26 31 59

Кайсенова, 67.....26 85 29

www.vkoem.kz

ВК ОБЛАСТНОЙ ИСТОРИКО-КРАЕВЕДЧЕСКИЙ МУЗЕЙ
Кайсенова, 40
.....8 (7232) 25 54 60

kraevedcheskij.narod.ru

ДОМ-МУЗЕЙ Ю. КОСТАНЯНЦА
Красина, 34
.....8 (7232) 51 86 88

СЕМЕЙ

АЛАШ АРЫСТАРЫ - М. АУЭЗОВ, МУЗЕЙ
Богенбай батыра, 132
.....8 (7222) 56 32 22

www.ru.abay-museum.kz

ГОРОДСКОЙ ИСТОРИКО-КРАЕВЕДЧЕСКИЙ МУЗЕЙ
Абая, 90
.....8 (7222) 52 07 32

www.semeymusey.kz

ИСТОРИКО-КУЛЬТУРНЫЙ ЛИТЕРАТУРНО-МЕМОРИАЛЬНЫЙ ЗАПОВЕДНИК-МУЗЕЙ АБАЯ
К. Мухамедханова, 29
.....8 (7222) 52 38 52

www.ru.abay-museum.kz

ЛИТЕРАТУРНО-МЕМОРИАЛЬНЫЙ МУЗЕЙ Ф.М. ДОСТОЕВСКОГО
Достоевского, 118
.....8 (7222) 52 20 20

www.dostoevsky.kz

МУЗЕЙ ИЗОБРАЗИТЕЛЬНЫХ ИСКУССТВ ИМ. СЕМЬИ НЕВЗОРОВЫХ
Пушкина, 108
.....8 (7222) 52 20 19

www.nevzorovcollection.org

РИДДЕР

АЛТАЙСКИЙ БОТАНИЧЕСКИЙ САД
Ермакова, 1
..... 8 (72336) 2 00 45

РИДДЕРСКИЙ ИСТОРИКО-КРАЕВЕДЧЕСКИЙ МУЗЕЙ
Независимости, 11
..... 8 (72336) 4 26 62

www.riddermuseum.kz



ВК областной архитектурно-этнографический и природно-ландшафтный музей-заповедник

Музей изобразительных искусств им. семьи Невзоровых



ТЕАТРЫ



УСТЬ-КАМЕНОГОРСК

ВКО ДРАМАТИЧЕСКИЙ ТЕАТР

Сатпаева, 55
.....8 (7232) 71 00 73
www.vko-teatr.kz



СЕМЕЙ

ОБЛАСТНОЙ РУССКИЙ ДРАМАТИЧЕСКИЙ ТЕАТР ИМ. Ф. ДОСТОЕВСКОГО

Центральная площадь
.....8 (7222) 56 27 23
www.teatr.semstar.com

ОБЛАСТНОЙ КАЗАХСКИЙ МУЗЫКАЛЬНО-ДРАМАТИЧЕСКИЙ ТЕАТР ИМ. АБАЯ

Центральная площадь
.....8 (7222) 56 27 23
www.teatr.semstar.com



КИНОТЕАТРЫ



УСТЬ-КАМЕНОГОРСК

ЭХО, КИНОТЕАТР

Кирова, 54
.....8 (7232) 24 34 60

ЮБИЛЕЙНЫЙ, КИНОТЕАТР

Казахстан, 59
.....8 (7232) 26 26 83



СЕМЕЙ

DASTAN CINEMA, КИНОТЕАТР

Ленина, 2
.....8 (7222) 52 14 15

АЛЕМ, КИНОТЕАТР

Театральная, 21а
.....8 (7222) 30 70 65

ЕНЛИК-КЕБЕК, КИНОТЕАТР

Танирбергенова, 25а
.....8 (7222) 30 42 50



РИДДЕР

ЛОКОМОТИВ, КИНОТЕАТР

Валиханова, 35



СУПЕРМАРКЕТЫ



УСТЬ-КАМЕНОГОРСК

SMIRNOFF, МАГАЗИН

Кабанбай батыра, 164/1
.....8 (7232) 24 46 26

ПИВНОФФ, МАГАЗИН

Крылова, 106
.....8 (7232) 70 52 50

КОЛОС, СУПЕРМАРКЕТ

Ауэзова, 15
.....8 (7232) 25 12 89



СЕМЕЙ

ADAL, СУПЕРМАРКЕТ

72 квартал, 14
.....8 (7222) 54 06 11
Титова, 140

.....8 (7222) 36 31 82
Селевина, 46

.....8 (7222) 36 12 67

PREMIER, МИНИ-МАРКЕТ

Кабанбай батыра, 21
.....8 (7222) 56 36 45

АПРЕЛЬ, ГИПЕРМАРКЕТ

Кабылбаева, 3
.....8 (7222) 53 58 60



РИДДЕР

24 ЧАСА, СУПЕРМАРКЕТ

4-й микрорайон, 22
.....8 (72336) 5 59 00



ТРАВМПУНКТЫ, АПТЕКИ



УСТЬ-КАМЕНОГОРСК

ТРАВМПУНКТ

ГОРБОЛЬНИЦЫ №1
Абая, 18
.....8 (7232) 75 13 41

АПТЕКА № 22

Ауэзова, 4
.....8 (7232) 25 66 33

АПТЕКА № 212

Независимости, 3
.....8 (7232) 76 57 02



КУРЧАТОВ

ГОРОДСКАЯ

БОЛЬНИЦА

Курчатова, 9
.....8 (72251) 3 35 46



СЕМЕЙ

ОБЛАСТНАЯ БОЛЬНИЦА

Сеченова, 1
.....8 (7222) 53 18 91

24 ЧАСА, АПТЕКА

Засядко, 88
.....8 (7222) 56 13 07

ЦЕНТРАЛЬНАЯ АПТЕКА

Б.Момышулы, 12
.....8 (7222) 36 10 39



СПРАВОЧНЫЕ



УСТЬ-КАМЕНОГОРСК

СПРАВОЧНАЯ СЛУЖБА АПТЕК

.....8 (7232) 13 66

CITYINFO.KZ, ИНФОРМАЦИОННО-СПРАВОЧНАЯ СЛУЖБА

.....8 (7232) 13 55
www.cityinfo.kz



СЕМЕЙ

ЦЕНТРАЛЬНАЯ АПТЕКА

.....8 (7222) 36 10 39

ПАССАЖИРСКИЕ ПЕРЕВОЗКИ

.....8 (7222) 10 5



Информация о порядке пребывания на территории Республики Казахстан граждан стран СНГ



Адреса миграционных служб в г.Усть-Каменогорске и г.Семей

г. Усть-Каменогорск:

ул. Кабанбай батыра, 152, 8 (7232) 23 28 26, 23 28 14, 23 26 18

г. Семей: ул. Козбагарова, 22, 8 (7222) 56 48 09



Правила пребывания на территории РК граждан стран СНГ

Иностранцам, временно пребывающим в Республике Казахстан свыше пяти календарных дней со дня пересечения Государственной границы РК, необходимо иметь разрешение на временное проживание (регистрацию). Регистрация иностранцев осуществляется органами внутренних дел на основании заявления принимающих юридических, физических лиц или самого иностранца. При изменении постоянного или временного места проживания, иностранцы в течение пяти календарных дней проходят перерегистрацию в органах внутренних дел по месту нового проживания.

Регистрация граждан, прибывших в Республику Казахстан из стран, с которыми имеются ратифицированные международные договора о безвизовом порядке въезда и пребывания, производится на срок, в течение которого разрешено безвизовое пребывание. В случае, если конкретный срок не установлен, регистрация оформляется на срок, не превышающий 30 суток, а для граждан государств - членов Евразийского экономического союза – 90 суток с даты въезда в РК.

Граждане Российской Федерации, Республики Кыргызстан освобождаются от регистрации в органах внутренних дел в течение 30 дней со дня пересечения Государственной границы РК.

Граждане Республики Беларусь, Армении, прибывшие в Республику Казахстан на работу, освобождаются от регистрации в органах внутренних дел в течение 30 дней со дня пересечения Государственной границы РК.



Порядок онлайн-регистрации для граждан стран СНГ

Принимающие иммигранта физические и юридические лица вносят информацию в визово-миграционный портал посредством персональной цифровой электронной подписи через веб-сайты

vmp.gov.kz

или

egov.kz

и распечатывают вкладыш к паспорту о регистрации иммигранта на бумажном носителе.



Иностранному туристу при пересечении границы Казахстана на автомобиле рекомендуется



Заранее ознакомиться с маршрутом

ИМЕТЬ ПРИ СЕБЕ:



Технический паспорт на транспортное средство (свидетельство о регистрации ТС)



Страховой полис (ГПО)



Паспорта гражданина для всех, кто их имеет по возрасту (действительный на момент выезда из страны)



Свидетельства о рождении для детей до 14 лет с обязательной отметкой в свидетельстве о том, что ребенок – гражданин своего государства



Водительские права



Аптечку водительскую (желательно казахстанской комплектации)



Наклейку своей страны на заднем стекле автомобиля



Смартфон с Яндекс Навигатором и выходом в интернет – он вам значительно облегчит ориентирование по дорогам Казахстана. Не забудьте автомобильную зарядку для смартфона!



SIM-карту (местную)



УДК 910
ББК 26.82 я2
Д57

По заказу Государственного учреждения
«Управление туризма и внешних связей
Восточно-Казахстанской области»

Главный редактор Бейсембаева Светлана
Технический редактор Данилова Татьяна
Журналист и автор статей Кратенко Андрей
Дизайн и верстка Кульгускина Динара, Демина Ирина
Корректор Ястребова Наталья
Фото Мазницин Алексей, Кратенко Андрей,
Долмашев Евгений, Охотенко Андрей,
Шевченко Виктор, Смирнов Сергей,
ТОО «Best & Alliance Group»,
www.altaynews.kz, www.goldenaltay.kz

В путеводителе использованы фотографии,
предоставленные пресс-службой акима ВКО.

Д57 Добро пожаловать в Восточный Казахстан: путеводитель по
Золотому Алтаю. - Усть-Каменогорск: ИПФ "Артекс", 2018.- 176 с.
ISBN 978-601-06-5375-7

Редакция благодарит за предоставленную
информацию и помощь в подготовке издания:

■ «Туристский информационный центр ВКО» ■ «Туристская Ассоциация ВКО» ■ «Палата предпринимателей ВКО» ■ «ВК областной архитектурно-этнографический и природно-ландшафтный музей-заповедник» ■ «ВК областной историко-краеведческий музей» ■ «Городской историко-краеведческий музей» (г. Семей) ■ «Музей Национального ядерного центра» (г. Курчатов) ■ Институт археологии им. А. Маргулана ■ «Центр документации новейшей истории» (г. Семей) ■ курорт «Рахмановские ключи» ■ горнолыжный курорт «Нуртау» ■ ТОО «Вояж - Алтайский Казахстан» ■ ТОО «Премьер-тур» ■ пантолечебница «Катон-Карагайский олений парк» ■ охотхозяйство «Нур Жеменей» ■ «ВК областное общественное объединение охотников и рыболовов».

УДК 910
ББК 26.82 я2



Идея & дизайн ИПФ «Артекс»
ВКО, г. Усть-Каменогорск, ул. К. Либкнехта, 40
тел.: 8 (7232) 25 04 66, +7 777 231 69 69
e-mail: artexu@mail.ru, www.artexinfo.kz

Тираж 2000 экз.
Отпечатано в типографии «Идан»
г. Алматы, ул. Уссурийская, 118

ISBN 978-601-06-5375-7